

Załącznik Nr 1 do uchwały Nr XXIX/295/2021  
Rady Miejskiej w Pakości  
z dnia 29 grudnia 2021 r.

L.p.	Numer drogi	Przebieg drogi przed zmianą	Przebieg drogi po zmianie
1.	151843C	361, 312, 296, 285/2, 285/1, 374, 369	285/3, 285/5, 374, 296/1, 353, 361, 369, 312
2.	151832C	251, 53, 50/9	50/12, 48/2, 53

# PROJEKT PODZIAŁU NIERUCHOMOŚCI

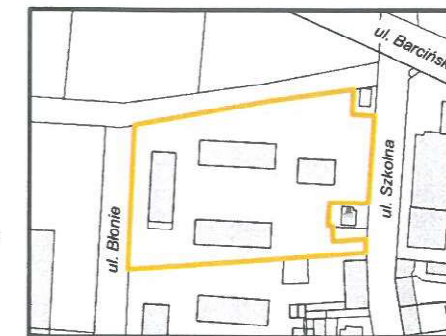
wykonano na zaktualizowanej mapie sytuacyjno-wysokościowej

Jednostka ewidencyjna: 040707\_4

PAKOŚĆ Obr. 2

ul. Szkolna

załącznik nr 2  
do uchwały nr XXIX/295/2021  
Rady Miejskiej w Pakości  
z dnia 29 grudnia 2021r.



STAN DOTYCHCZASOWY					Właściciel (władający)	STAN NOWY				
Numer działki	Numer rejestru	Numer K W	Użytek	Powierzchnia ha		Numer działki	Użytek	Powierzchnia ha	N.N.	Numer K W
50/11	G471	BY11/000 22091/8	B	0,5498	Gmina Pakość	50/12	dr	0,0485		
						50/13	B	0,5013		
<b>Razem</b>				0,5498			0,5498			

Skala 1:500

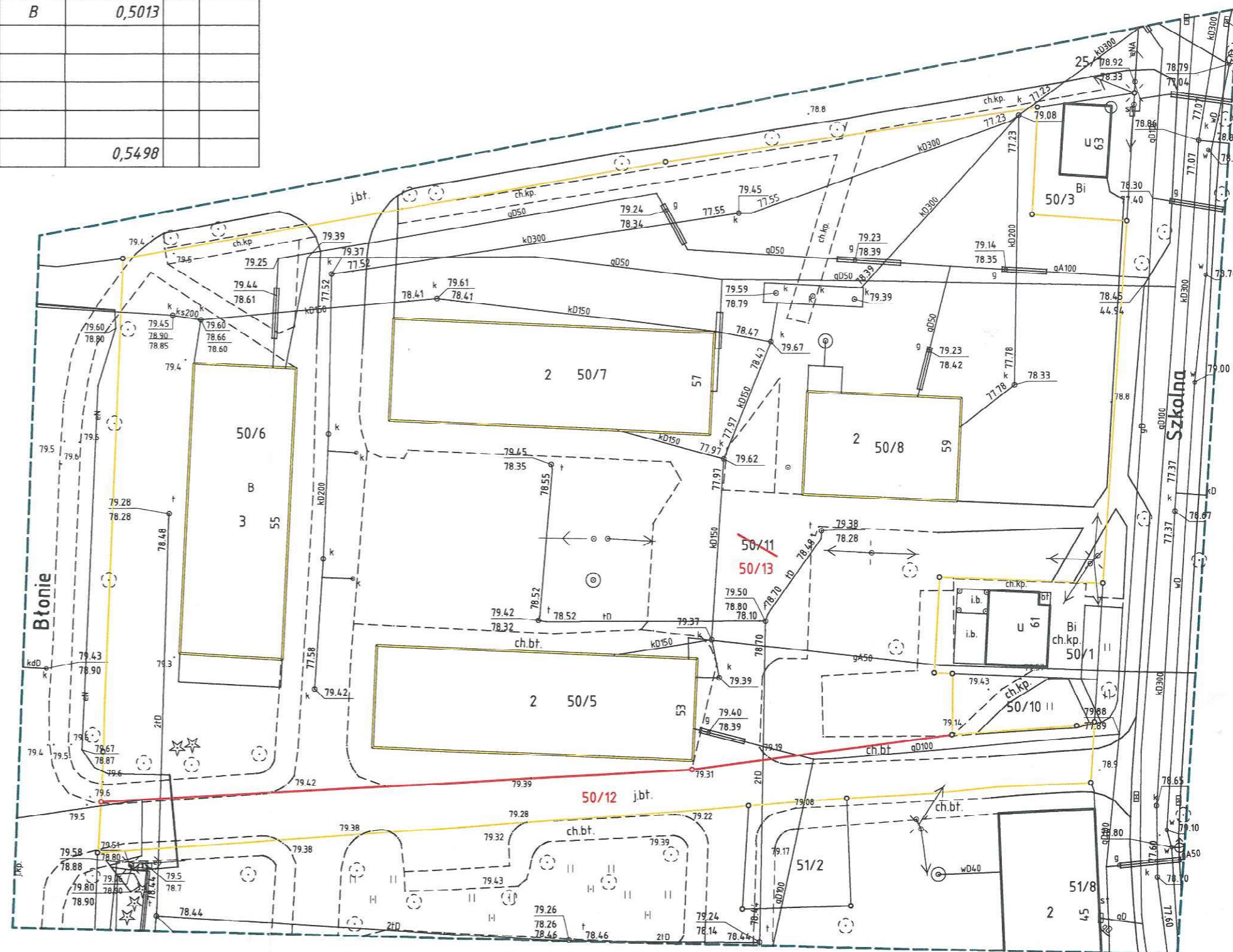
Ks. rob. 68/2021  
ID. 6640.650.2021

**GEOPIK**  
Biuro Usług Geodezyjno-Kartograficznych  
**Jarosław Kawalek**  
88-100 Inowrocław, aleja Ratuszowa 29  
tel. (52) 357-30-61  
NIP 556-107-38-90 Regon 092430507

**GEODATA I PRAWNICY**  
**mgr Piotr Kowalek**  
Jacewo 719 A  
88-100 Inowrocław, tel. 855-35-00  
zasw. GUGiK 6408A

**STAROSTA INOWROCŁAWSKI**  
Poświadczam, że niniejszy dokument jest prawidłowy w wyniku  
prac geodezyjnych i kartograficznych, których rezultaty zawiera  
**operat techniczny wpisany do ewidencji materiałów**  
**państwowego zasobu geodezyjnego i kartograficznego.**  
P. 0407 2021 2291  
Identyfikator ewidencyjny materiału zasobu - operatu technicznego  
2021-07-23  
Data wpisania operatu technicznego do ewidencji materiałów zasobu  
Imię, nazwisko i podpis osoby reprezentującej organ  
**Złp. Stajkowska**

**INSPEKTOR**  
w Wydziale Geodezji, Kartografii, Katastru  
i Gospodarki Nieruchomościami



# Wydruk z systemu IntaEWID

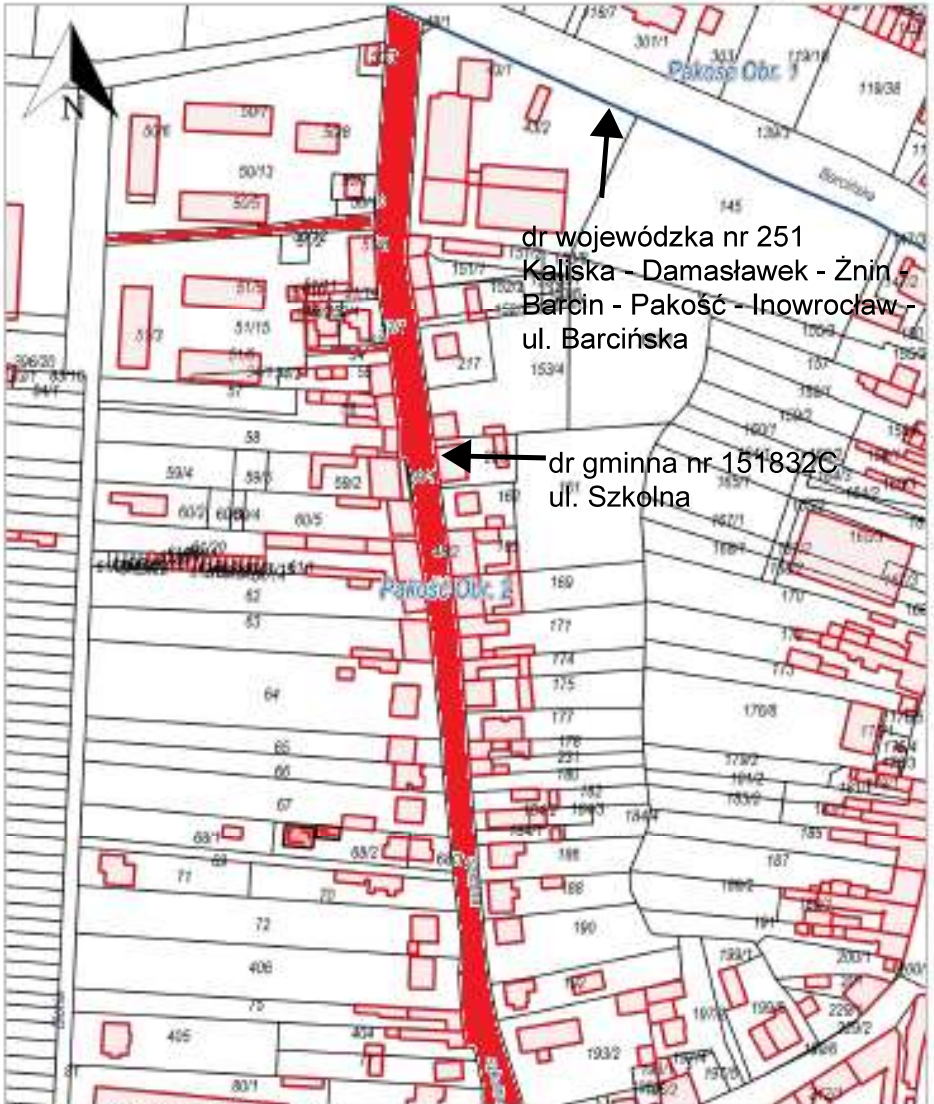
załącznik nr 3  
do uchwały nr XXIX/295/2021  
Rady Miejskiej w Pakości  
z dnia 29 grudnia 2021 r.

< Podtytuł >

skala 1: 2 000

układ współrzędnych 2000 strefa 6 (18°)

x = 5852872.90, y = 6506094.22



↑  
dr wojewódzka nr 251  
Kaliska - Damasławek - Żnin -  
Barcin - Pakość - Inowrocław -  
ul. Barcińska

←  
dr gminna nr 151832C  
ul. Szkolna

x = 5852444.08, y = 6505735.96

Pakość Obr. 1 - Pakość - M i Pakość Obr. 2 - Pakość - M

Id: EE7BA857-86BB-44AB-81BE-209D366EBA5 Strona 1 z isany

# Wydruk z systemu IntaEWID

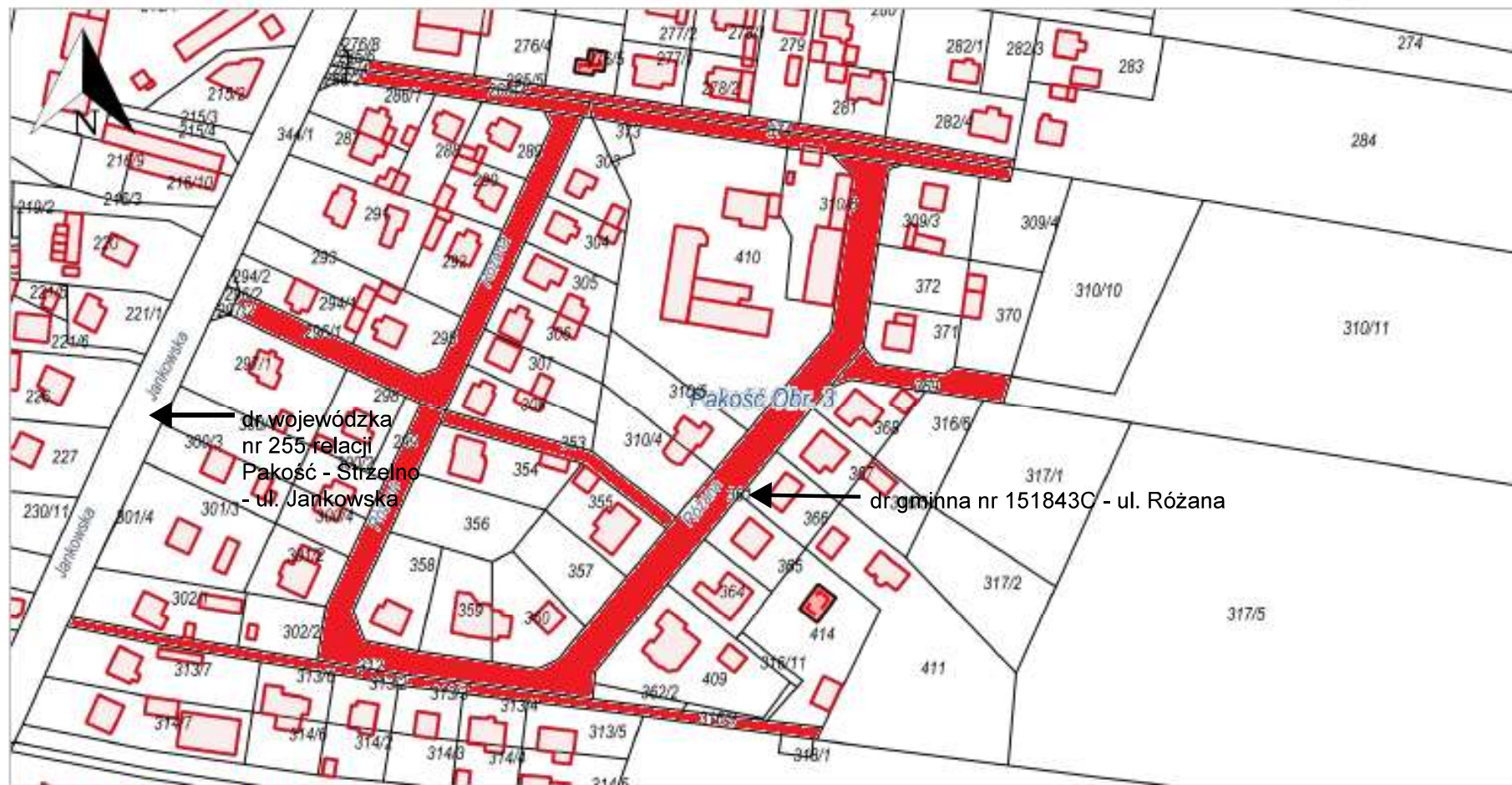
< Podtytuł >

skala 1: 2 000

układ współrzędnych 2000 strefa 6 (18°)

załącznik nr 4  
do uchwały Nr XXIX/295/2021  
Rady Miejskiej w Pakości  
z dnia 29 grudnia 2021r.

x = 5851914.75, y = 6506086.81



x = 5851641.16, y = 6505555.69