

Załącznik nr 1
do uchwały nr X/93/2019
RADY MIEJSKIEJ W PAKOŚCI
z dnia 29 października 2019 r.

3.3.1 Płyty azbestowo-cementowe stanowiące pokrycia dachowe obiektów budowlanych

Na podstawie danych zgromadzonych podczas inwentaryzacji oszacowano, iż powierzchnia pokryć dachowych wykonanych z płyt azbestowo-cementowych wynosi 206.037 m², a pokrycia azbestowo-cementowe wykonane są z płyt płaskich i falistych. Zgromadzono informacje dotyczące osób fizycznych i prawnych.

Tabela nr 1 *Płyty azbestowo-cementowe stanowiące pokrycia dachowe obiektów budowlanych*

Lp.	Typ	Kod wyrobu	Powierzchnia [m ²]	Masa [Mg]
1	płyty azbestowo-cementowe prasowane typu karo	W01	1 614	18
2	płyty azbestowo-cementowe faliste	W02	202 809	2 231
	Razem		204 423	2 249

Zinwentaryzowane płyty azbestowo-cementowe faliste stanowią ponad 99% łącznej powierzchni płyt azbestowych na terenie Gminy Pakość, podczas gdy płyty płaskie stanowią niecały 1%. Łącznie spisanych zostało 2.249,00 Mg płyt stanowiących pokrycia dachowe obiektów budowlanych.

Szczegółowe zestawienie otrzymanych wyników inwentaryzacji wyrobów zawierających azbest zostały przedstawione w załączniku nr 7 do *Programu*.

Załącznik nr 2
do uchwały nr X/93/2019
RADY MIEJSKIEJ W PAKOŚCI
z dnia 29 października 2019 r.

3.4 Rozmieszczenie przestrzenne płyt azbestowo-cementowych, stanowiących pokrycia dachów i elewacji obiektów budowlanych

Na terenie gminy zostało zidentyfikowanych 1.242 budynków mieszkalnych, gospodarczych, produkcyjnych i innych, w których wykorzystywane są płyty azbestowo-cementowe jako pokrycia dachowe oraz elementy konstrukcyjne obiektów. Strukturę rozmieszczenia płyt azbestowo-cementowych w podziale na poszczególne miejscowości Gminy Pakość przedstawiono w tabeli nr 4.

Tabela nr 4 *Wyniki inwentaryzacji dachów i elewacji z płyt azbestowo-cementowych w podziale na miejscowości Gminy Pakość*

Lp.	Miejscowość	Liczba obiektów	Powierzchnia płyt azbestowo-cementowych [w m ²]	Masa płyt azbestowo-cement. [w Mg]
1	Dziarnowo	41	12 874	142
2	Giebnia	11	1 169	13
3	Gorzany	57	10 597	117
4	Jankowo	52	7 434	82
5	Kościelec	148	29 015	319
6	Ludkowo	58	11 656	128
7	Ludwiniec	94	12 609	139
8	Łącko	49	7 265	80
9	Mielno	17	2 194	24
10	Pakość	204	18 345	202
11	Radłowo	205	39 760	437
12	Rybitwy	100	15 465	170
13	Rycerzewo	73	15 200	167

Lp.	Miejscowość	Liczba obiektów	Powierzchnia płyt azbestowo-cementowych [w m ²]	Masa płyt azbestowo-cement. [w Mg]
14	Węgierce	11	4 101	45
15	Wielowieś	115	20 105	221
16	Wojdał	7	1 445	16
	Razem	1 242	209 234	2 302

Najwięcej obiektów budowlanych, w których wykorzystywane są wyroby zawierające azbest jako pokrycia dachowe i elewacyjne, znajduje się w Radłowie (205), Pakości (204), Kościelcu (148) i Wielowisi (115). Stanowią one 54% łącznej liczby zinwentaryzowanych obiektów. Najmniej obiektów budowlanych, w których pokrycia dachowe wykonane są z płyt azbestowych, znajduje się w miejscowościach: Wojdał (7), Giebni (11) i Węgierce (11).

Na podstawie inwentaryzacji przeprowadzonej w trakcie wizyt terenowych została opracowana baza danych. Umożliwiła ona przygotowanie szczegółowej mapy rozmieszczenia wyrobów zawierających azbest na terenie Gminy Pakość.

Mapa nr 1 Szczegółowa mapa rozmieszczenia wyrobów zawierających azbest na terenie Gminy Pakość



Załącznik nr 3
do uchwały nr X/93/2019
RADY MIEJSKIEJ W PAKOŚCI
z dnia 29 października 2019 r.

3.5. Stan techniczny wyrobów zawierających azbest

W trakcie wizyt terenowych zgromadzone zostały informacje o stanie płyt azbestowo-cementowych. Oceny dokonano dla określenia stopnia pilności usunięcia wyrobów azbestowych zgodnie z wymaganiami zawartymi w *Ocenie stanu i możliwości bezpiecznego użytkowania wyrobów zawierających azbest*. Otrzymane wyniki zestawiono w tabeli nr 5.

Tabela nr 5 Wyniki inwentaryzacji dachów i elewacji obiektów budowlanych według stopni pilności usunięcia wyrobów azbestowych z terenu Gminy Pakość

Lp.	Stopień pilności	Opis	Liczba obiektów	Powierzchnia [m ²]	Masa [Mg]
1	I	wymiana lub naprawa wymagana bezzwłocznie	0	0	0
2	II	ponowna ocena wymagana w czasie do 1 roku	3	1 016	11
3	III	ponowna ocena w terminie do 5 lat	1 239	208 218	2 291
Razem			1 242	209 234	2 302

Wizualna ocena jakości wyrobów zawierających azbest, stanowiących pokrycia dachowe obiektów budowlanych na terenie Gminy Pakość, zgodnie ze stopniem pilności wykazała, że:

- a) nie ma wyrobów azbestowych, które wymagają wymiany lub naprawy bezzwłocznie, tj. zostały zaliczone do I stopnia pilności,
- b) mniej niż 1% wyrobów azbestowych wymaga ponownej oceny w czasie do jednego roku, tj. uzyskało II stopień pilności,
- c) prawie wszystkie zinwentaryzowane wyroby wymagają ponownej oceny w terminie do 5 lat, tj. zostały zaliczone do III stopnia pilności.

Załącznik nr 4
do uchwały nr X/93/2019
RADY MIEJSKIEJ W PAKOŚCI
z dnia 29 października 2019 r.

3.6 Struktura własnościowa obiektów, w których wykorzystywane są wyroby azbestowe

Na podstawie informacji z Urzędu Miejskiego w Pakości o rodzaju własności poszczególnych obiektów, przygotowano analizę wyników inwentaryzacji w podziale na typ własności.

Tabela nr 6 *Struktura własnościowa obiektów, w których są wykorzystywane wyroby azbestowe*

Lp.	Typ własności	Liczba obiektów	Powierzchnia [m²]
1	Skarbu Państwa	17	4 104
2	ANR	1	1 373
3	ANR/Prywatna	3	585
4	Powiatu Inowrocławskiego	2	37
5	Powiatu Inowrocławskiego/Prywatna	3	520
6	Gminy Pakość	23	5 376
7	Gminy Pakość / prywatna	13	843
8	Prywatna, osób fizycznych i prawnych	1 180	196 396
	Razem	1 242	209 234

Większość (95%) budynków pokrytych płytami azbestowo-cementowymi jest własnością prywatną osób fizycznych i prawnych. Stanowią one prawie 94% łącznej powierzchni zinwentaryzowanych płyt azbestowo-cementowych. Niecały 1% budynków stanowi współwłasność różnych osób fizycznych i prawnych. Są one użytkownikami niecałego 1% łącznej powierzchni płyt azbestowo-cementowych na terenie gminy. 1,9% budynków należy do Gminy Pakość, stanowiąc jednocześnie 2,6% łącznej ilości płyt. 2% z ilości zinwentaryzowanych płyt azbestowych stanowi pokrycia dachowe 17 obiektów (1,4%), będących własnością Skarbu Państwa.

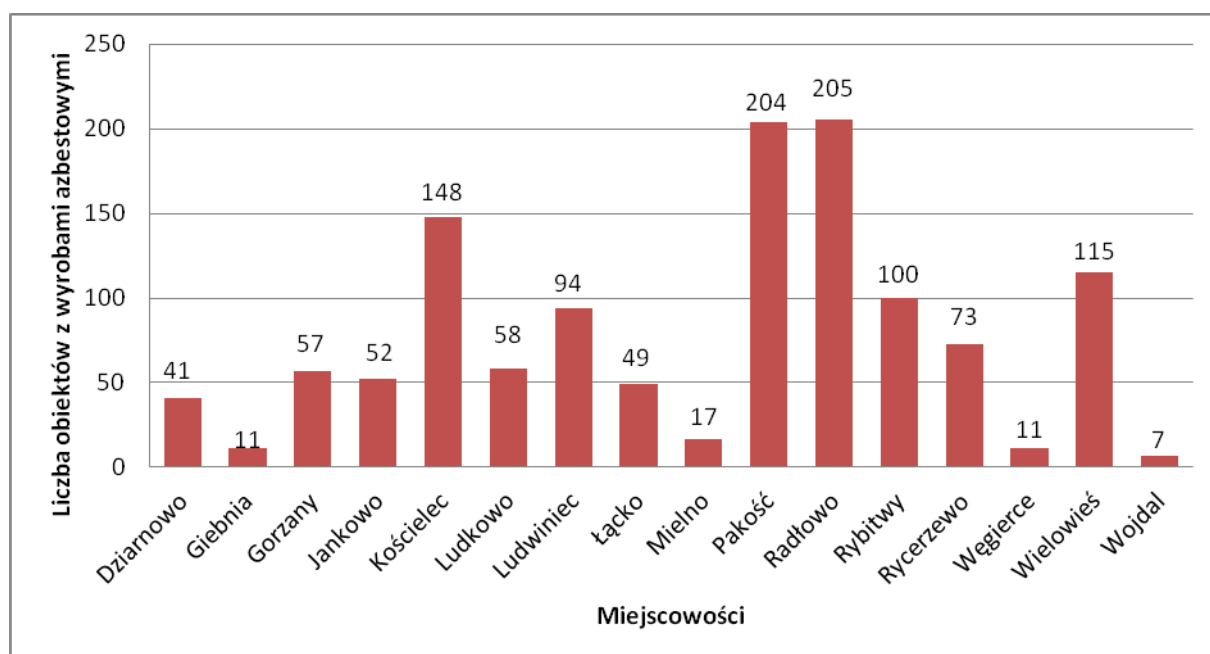
4. Analiza aktualnego stanu użytkowania wyrobów zawierających azbest

Analiza stanu użytkowania wyrobów zawierających azbest obejmuje:

- powierzchnie dachów wykonanych z płyt azbestowo-cementowych na terenie poszczególnych miejscowości Gminy Pakość,
- rodzaje obiektów budowlanych pokrytych wyrobami azbestowymi,
- wykorzystywanie rur azbestowo-cementowych w gminnej sieci kanalizacyjnej.

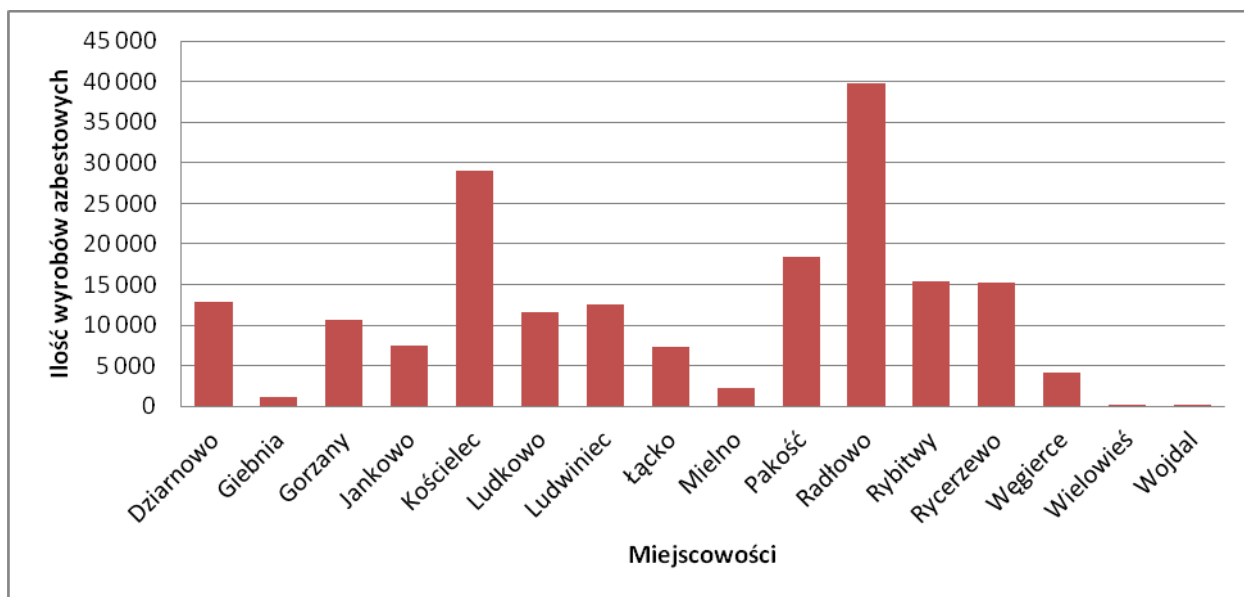
Wykonana inwentaryzacja wyrobów zawierających azbest stanowiących pokrycia dachowe i elewacyjne obiektów budowlanych położonych na terenie Gminy Pakość, wykazała wykorzystywanie 209.234 m² wyrobów azbestowych, stanowiących pokrycia dachowe i elewacyjne 1.242 obiektów. Porównanie liczby obiektów budowlanych oraz powierzchni płyt azbestowo-cementowych zinwentaryzowanych na terenie Gminy Pakość przedstawiono na wykresach nr 1 i 2.

Wykres nr 1 *Porównanie liczby obiektów budowlanych z wyrobami azbestowymi w poszczególnych miejscowościach Gminy Pakość*



Najwięcej płyt azbestowo-cementowych [w m²] znajduje się w Radłowie (39.760 m²), Kościelcu (29.015m²) i Wielowisi (20.105 m²). Stanowią one ponad 42% łącznej ilości płyt azbestowo-cementowych na terenie Gminy Pakość. Najmniej wyrobów azbestowych zostało zinwentaryzowanych na terenie miejscowości: Giebnia (1.169 m²), Wojdał (1.445 m²) oraz Mielno (2.445 m²). Stanowią one 0,02% łącznej ilości zinwentaryzowanych płyt azbestowo-cementowych na terenie Gminy Pakość.

Wykres nr 2 Porównanie ilości wyrobów azbestowych w poszczególnych miejscowościach Gminy Pakość



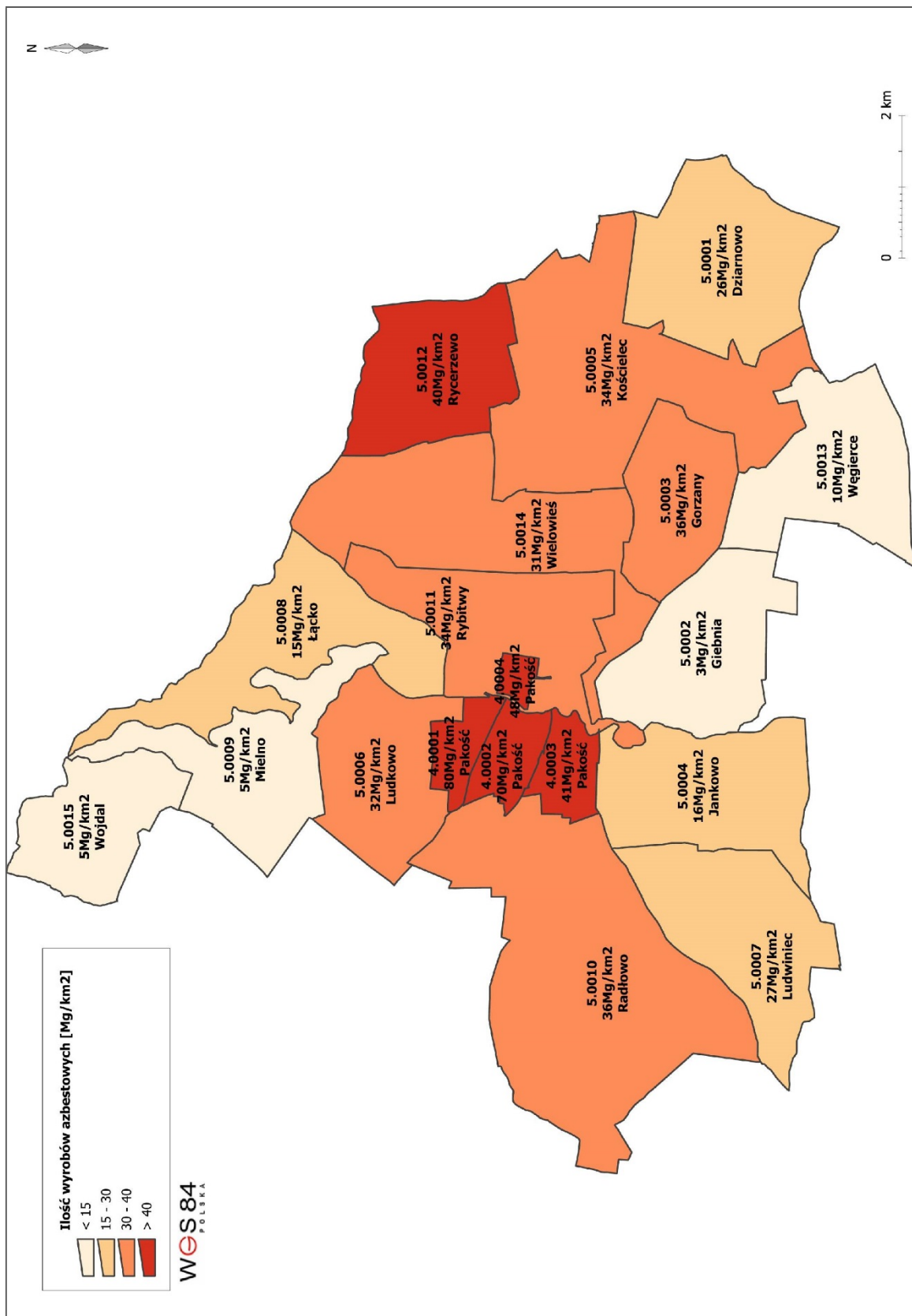
Łącznie zinwentaryzowano 1.242 obiekty budowlane, z czego 20% stanowią budynki mieszkalne, 60% gospodarcze, a 2% to budynki użyteczności publicznej, przemysłowe i mieszkalno-gospodarcze. 19% spośród zinwentaryzowanych budynków pełni inne funkcje.

Tabela nr 8 *Funkcje budynków z pokryciem azbestowo-cementowym*

Lp	Funkcja budynku	Liczba budynków	Powierzchnia [m²]	Masa [Mg]
1	mieszkalna	246	41 678	459
2	gospodarcza	740	150 020	1650
3	mieszkalno-gospodarcza	8	1 738	19
4	przemysłowa	8	3 255	36
5	użyteczności publicznej	4	1 467	16
6	inna	236	11 076	122
	Razem	1 242	209 234	2 302

Na mapie nr 2 przedstawiono rozmieszczenie wyrobów azbestowych w poszczególnych obrębach ewidencyjnych Gminy

Mapa nr 2 Wyroby azbestowe w obrębach ewidencyjnych Gminy Pakość.



W trakcie inwentaryzacji na terenie posesji zinwentaryzowano 19 Mg odpadów zawierających azbest. Zestawienie w podziale na poszczególne miejscowości Gminy Pakość zostało przedstawione w tabeli nr 9.

Tabela nr 9 *Odpady zawierające azbest zgromadzone na posesjach*

Lp.	Miejscowość	Liczba obiektów	Powierzchnia płyt azbestowo-cementowych [w m ²]	Masa płyt azbestowo-cement. [w Mg]
1	Kościelec	3	395	4
2	Pakość	1	1 006	11
3	Radłowo	6	173	2
4	Rybitwy	1	20	0
5	Rycerzewo	4	133	1
6	Wielowieś	1	100	1
	Razem	16	1 827	19

Najwięcej składowanych wyrobów zawierających azbest zostało zidentyfikowanych w Pakości (11 Mg), zaś najmniej w Rybitwach (niecały 1 Mg).

Tabela nr 10 *Podsumowanie wyników inwentaryzacji na terenie Gminy Pakość*

Lp.	Rodzaj wyrobów	Kod wyrobu	Masa [Mg]
1	płyty azbestowo-cementowe płaskie w pokryciach dachów	W01	18
2	płyty azbestowo-cementowe faliste w pokryciach dachów	W02	2 231
3	płyty azbestowo-cementowe płaskie w elewacjach budynków	W01	45
4	płyty azbestowo-cementowe faliste w elewacjach budynków	W02	8
5	płyty azbestowo-cementowe składowane na posesjach	W02	19
6	rury azbestowo-cementowe do usunięcia	W03.1	0
7	rury azbestowo-cementowe do pozostawienia w ziemi	W03.2	4
	Razem		2 325

Na terenie Gminy Pakość w trakcie prac terenowych zostało zinwentaryzowanych 2.325 Mg wyrobów. Większość (97%) stanowią płyty azbestowo-cementowe faliste w pokryciach dachów. 2% stanowią płyty azbestowo-cementowe płaskie w elewacjach budynków i pokryciach dachów. Rury azbestowe w gminnej sieci kanalizacyjnej stanowią niecały 1% łącznej ilości użytkowanych wyrobów azbestowych.

Załącznik nr 6
do uchwały nr X/93/2019
RADY MIEJSKIEJ W PAKOŚCI
z dnia 29 października 2019 r.

7.3. Koszty usunięcia i wymiany płyt azbestowo-cementowych z pokryć dachowych obiektów budowlanych

Do oszacowania kosztów usunięcia płyt azbestowo-cementowych z terenu Gminy Pakość przyjęto, że powierzchnia zinwentaryzowanych wyrobów zawierających azbest stanowiących pokrycia dachowe obiektów wynosi 204.423 m².

Założono, że średni koszt demontażu wyrobów azbestowych wynosi 4,2 zł za 1 m², a koszt transportu i unieszkodliwienia odpadów zawierających azbest na składowisku wynosi 850 zł brutto za 1 Mg. Został on wyliczony na podstawie informacji uzyskanych od przedsiębiorstw z listy firm uprawnionych do usuwania i unieszkodliwiania azbestu.

Jako średni koszt zakupu i montażu nowego pokrycia dachowego przyjęto 60 zł brutto za 1 m² nowego pokrycia wykonanego z blachodachówki. Dane te zostały pozyskane od producentów i firm dekarских. W przypadku wykorzystania innych materiałów szacowane koszty mogą ulec zmianie.

Tabela nr 12 *Nakłady finansowe na usunięcie płyt azbestowo-cementowych stanowiących pokrycia dachowe obiektów budowlanych (w zł)*

Lp.	tytuł	II etap 2013-2022	III etap 2023-2032	razem
1	demontaż wyrobów zawierających azbest	429 288,5	429 288,5	858 577
2	transport i unieszkodliwienie wyrobów zawierających azbest	955 825	955 825	1 911 650
3	zakup i montaż nowego pokrycia dachowego	6 132 690	6 132 690	12 265 380
	razem	7 517 803,5	7 517 803,5	15 035 607

Oszacowane koszty usunięcia wyrobów azbestowych z pokryć dachowych obiektów budowlanych wynoszą 15.035.803,5 zł, w tym 858.577 zł za demontaż wyrobów azbestowych i 1.911.650 zł za transport i unieszkodliwienie odpadów azbestowych na uprawnionym składowisku.

Załącznik nr 7
do uchwały nr X/93/2019
RADY MIEJSKIEJ W PAKOŚCI
z dnia 29 października 2019 r.

7.6. Całkowite koszty realizacji Programu

Całkowite koszty realizacji Programu w latach 2012-2032 obejmują nakłady finansowe na akcje informacyjno-edukacyjne, aktualizację Programu, usunięcie i wymianę pokryć dachowych oraz termomodernizację budynków.

Tabela nr 13 Szacunkowe całkowite koszty realizacji Programu (w zł)

lp.	Tytuł	Etap I	Etap II	Etap III	razem
1	akcje informacyjno-edukacyjne dla mieszkańców Gminy Pakość	1 000	10 000	10 000	21 000
2	aktualizacja Programu	0	10 000	10 000	20 000
3	wymiana pokryć dachowych	0	7 517 803,5	7 517 803,5	15 035 607
4	termomodernizacja budynków	0	361 125	361 125	722 250
5	transport i unieszkodliwienie wyrobów azbestowych składowanych na posesjach	0	17 082	0	17 082
Razem		1 000	7 916 010,5	7 916 010,5	15 832 021

Prognozowane całkowite koszty realizacji Programu w latach 2012-2032 wynoszą 15.832.021 mln zł, z czego ponad 95% stanowią koszty wymiany pokryć dachowych.

10. Podsumowanie

Głównym celem opracowania *Programu usuwania wyrobów zawierających azbest z terenu Gminy Pakość* jest zaplanowanie usunięcia wyrobów azbestowych z terenu gminy i ich bezpieczne unieszkodliwienie do końca 2032 r.

Wykorzystując wyniki spisu z natury oraz dostępne źródła danych stwierdzono, iż:

1. Na terenie wszystkich miejscowości Gminy Pakość znajdują się 1.242 obiekty budowlane, których pokrycia dachowe zostały wykonane z użyciem wyrobów zawierających azbest.
2. Powierzchnia dachów, o których mowa w punkcie 1, wynosi 204.423 m² (2.249 Mg) i są to płyty azbestowo-cementowe płaskie i faliste.
3. Stan techniczny 99% wyrobów, o których mowa w punktach 1 i 2, jest dobry.
4. W elewacjach budynków zinwentaryzowano 4.815 m² (53 Mg) płyt azbestowo-cementowych płaskich.
5. Składowanych na posesjach zinwentaryzowano 1.827 m² (19 Mg) płyt azbestowo – cementowych.
6. Rury i złącza azbestowo-cementowe wykorzystywane są w gminnej sieci kanalizacyjnej w łącznej ilości 4 Mg.
7. Rury i złącza azbestowo-cementowe przeznaczone są do pozostawienia w ziemi.

Łącznie zostało zinwentaryzowanych 2.325 Mg wyrobów zawierających azbest.

Proces usuwania wyrobów zawierających azbest powinien być zakończony do końca 2032 r. Przyjęto harmonogram zgodny z *Programem Oczyszczania Kraju z Azbestu na lata 2009-2032*, w podziale na zadania organizacyjne, edukacyjne, informacyjne i inwestycyjne w perspektywie krótko-, średnio- i długookresowej.

Na podstawie wyników inwentaryzacji wyrobów zawierających azbest stanowiących pokrycia dachowe obiektów budowlanych oraz elementy konstrukcyjne budynków przyjęto, iż w każdym roku realizacji *Programu* powinno być usuwane i unieszkodliwiane 115 Mg odpadów z wyrobów zawierających azbest.

Za usunięcie wyrobów azbestowych odpowiedzialni są właściciele i użytkownicy obiektów, w których wykorzystywane są wyroby azbestowe. Mogą oni uzyskać dofinansowanie do usuwania wyrobów azbestowych, ale brak jest mechanizmów

dofinansowania usuwania azbestu dla indywidualnych gospodarstw domowych w zakresie zakupu i montażu nowego pokrycia dachowego. Są to znaczące koszty, które w głównej mierze będą ponoszone przez osoby prywatne, co w znacznym stopniu może ograniczyć tempo realizacji *Programu*.

Odpady azbestowe z terenu Gminy Pakość mogą być przyjmowane na składowisku w Małociechowie i Byczy, a także na pozostałych składowiskach w Polsce.

Oszacowane koszty usunięcia wyrobów zawierających azbest (łącznie z zakupem i montażem nowych pokryć dachowych oraz modernizacją elewacji) wynoszą 15,8 mln zł. Koszty wymiany pokryć dachowych i elewacji będą ponoszone przez właścicieli obiektów. Należy podkreślić, iż koszty usunięcia azbestu oraz zakupu i montażu nowych pokryć dachowych i termomodernizacji budynków mieszkalnych stanowią ponad 99% kosztów realizacji *Programu*. Możliwe jest również wykorzystanie źródeł zewnętrznych finansowania części działań, polegających na bezpiecznym usuwaniu wyrobów azbestowych, tj. funduszy własnych Gminy Pakość, środków z Wojewódzkiego Funduszu Ochrony Środowiska i Gospodarki Wodnej w Toruniu, kredytów preferencyjnych z Banku Ochrony Środowiska S.A., Kujawsko-Dobrzyńskiego Banku Spółdzielczego i Banku Gospodarki Żywnościowej, a także funduszy Agencji Restrukturyzacji i Modernizacji Rolnictwa.

Wskazane jest podjęcie działań, mających na celu podniesienie świadomości ekologicznej mieszkańców w zakresie bezpiecznego użytkowania i usuwania wyrobów azbestowych, zwłaszcza w trakcie akcji informacyjnych i edukacyjnych. Ważne jest dokonanie wyboru grupy docelowej ww. akcji.

Monitoring *Programu* powinien być prowadzony z wykorzystaniem dostępnych i nowych danych, zgodnie z przyjętymi wskaźnikami dla oceny wdrażania *Programu*.

Załącznik nr 9
do uchwały nr X/93/2019
RADY MIEJSKIEJ W PAKOŚCI
z dnia 29 października 2019 r.

pkt. 12 Spis tabel, wykresów, map i załączników
załącznik 7. Szczegółowe zestawienie wyników inwentaryzacji

Lp.	Miejscowość	Ulica	Nr domu	Nr działki	Typ płyt	Stan płyt	Ilość w m ²
1	Dziarnowo		1	16	2	3	12
2	Dziarnowo		2	32/11	2	3	67
3	Dziarnowo		2	32/11	2	3	247
4	Dziarnowo		3	32/14	2	3	123
5	Dziarnowo		3	32/14	2	3	147
6	Dziarnowo		3	32/14	2	3	319
7	Dziarnowo		3	32/14	3	3	337
8	Dziarnowo		3	32/14	3	3	337
9	Dziarnowo		3	32/14	3	3	342
10	Dziarnowo		3	32/14	2	3	458
11	Dziarnowo		3	32/14	2	3	525
12	Dziarnowo		3	32/14	2	3	566
13	Dziarnowo		3	32/14	2	3	1 383
14	Dziarnowo		3	32/14	2	3	1 469
15	Dziarnowo		3	32/14	2	3	1 638
16	Dziarnowo		3	32/14	2	3	1 964
17	Dziarnowo		5	32/1	2	3	33
18	Dziarnowo		5	32/1	2	3	35
19	Dziarnowo		5	32/1	2	3	86
20	Dziarnowo		6	32/2	2	3	24
21	Dziarnowo		6	32/2	2	3	75
22	Dziarnowo		7	32/4	2	3	77
23	Dziarnowo		8	32/7	2	3	104
24	Dziarnowo		9	32/10	2	3	190

Lp.	Miejscowość	Ulica	Nr domu	Nr działki	Typ płyt	Stan płyt	Ilość w m ²
25	Dziarnowo		12	34/11	2	3	3
26	Dziarnowo		12	34/11	2	3	3
27	Dziarnowo		12	34/11	2	3	3
28	Dziarnowo		14	34/10	2	3	122
29	Dziarnowo		14	34/10	2	3	293
30	Dziarnowo		15	34/9	2	3	222
31	Dziarnowo		15	34/9	2	3	348
32	Dziarnowo		18/2	34/6	2	3	30
33	Dziarnowo		20	34/13	2	3	3
34	Dziarnowo		20	34/13	2	3	3
35	Dziarnowo		20	34/13	2	3	6
36	Dziarnowo		20	34/13	2	3	15
37	Dziarnowo		21	34/12	2	3	16
38	Dziarnowo		21	34/12	2	3	25
39	Dziarnowo		BN	37/1	2	3	108
40	Dziarnowo		BN	37/1	2	3	540
41	Dziarnowo		BN	34/91	2	3	576
42	Giebnia		1	11/2	2	3	228
43	Giebnia		4	14/10	2	3	75
44	Giebnia		4	14/10	2	3	171
45	Giebnia		5	14/12	2	3	86
46	Giebnia		7	36/1	2	3	228
47	Giebnia		10	44/6	2	3	86
48	Giebnia		11	37/2	2	3	2
49	Giebnia		11	37/2	2	3	5
50	Giebnia		11	37/2	2	3	105
51	Giebnia		14	46/2	2	3	30
52	Giebnia		18	44/4	2	3	153
53	Gorzany		1	5/6	2	3	174

Lp.	Miejscowość	Ulica	Nr domu	Nr działki	Typ płyt	Stan płyt	Ilość w m ²
54	Gorzany		1	5/6	2	3	296
55	Gorzany		2	5/3	2	3	73
56	Gorzany		3	5/2	2	3	190
57	Gorzany		3	5/2	2	3	209
58	Gorzany		3	5/2	2	3	267
59	Gorzany		5	10/3	2	3	20
60	Gorzany		5	10/3	2	3	46
61	Gorzany		7	9	2	3	42
62	Gorzany		7	9	2	3	51
63	Gorzany		10	59/7	2	3	245
64	Gorzany		13	12	2	3	10
65	Gorzany		13	12	2	3	25
66	Gorzany		13	12	2	3	194
67	Gorzany		14	18/1	2	3	92
68	Gorzany		15	15/1	2	3	86
69	Gorzany		17	124	2	3	206
70	Gorzany		18	55	2	3	122
71	Gorzany		19	57	2	3	6
72	Gorzany		19	57	2	3	17
73	Gorzany		19	62	2	3	10
74	Gorzany		19	62	2	3	17
75	Gorzany		19	62	2	3	18
76	Gorzany		20	43/3	2	3	59
77	Gorzany		20	43/3	2	3	62
78	Gorzany		20	43/3	2	3	124
79	Gorzany		20	43/3	2	3	167
80	Gorzany		21	44/1	2	3	25
81	Gorzany		21	44/1	2	3	102
82	Gorzany		21	44/1	2	3	194

Lp.	Miejscowość	Ulica	Nr domu	Nr działki	Typ płyt	Stan płyt	Ilość w m ²
83	Gorzany		21	44/1	2	3	212
84	Gorzany		21	44/1	2	3	222
85	Gorzany		21	44/1	2	3	759
86	Gorzany		22	64	2	3	13
87	Gorzany		22	64	2	3	95
88	Gorzany		23	121/1	2	3	6
89	Gorzany		23	121/1	2	3	165
90	Gorzany		23	121/1	2	3	788
91	Gorzany		24	46/3	2	3	12
92	Gorzany		24	46/3	2	3	153
93	Gorzany		25	46/4	2	3	201
94	Gorzany		27	48	2	3	41
95	Gorzany		27	48	2	3	438
96	Gorzany		28	49/1	2	3	148
97	Gorzany		30	50/3	2	3	81
98	Gorzany		30	50/3	2	3	198
99	Gorzany		30	50/3	2	3	385
100	Gorzany		31	51/3	2	3	188
101	Gorzany		31	51/3	2	3	970
102	Gorzany		33	76	2	3	58
103	Gorzany		36	25/1	2	3	1 373
104	Gorzany		9/1	59/6	2	3	2
105	Gorzany		11/1, 11/4	59/8	2	3	190
106	Gorzany		11/1, 11/4	59/8	2	3	506
107	Gorzany		11/3	59/8	2	3	55
108	Gorzany		11/6	59/8	2	3	52
109	Gorzany		8/1 : 8/4	59/10	2	3	28
110	Gorzany		8/1 : 8/4	59/22	2	3	58

Lp.	Miejscowość	Ulica	Nr domu	Nr działki	Typ płyt	Stan płyt	Ilość w m ²
111	Gorzany		8/1 : 8/4	59/23	2	3	51
112	Jankowo		1	73/28	2	3	36
113	Jankowo		1	73/28	2	3	43
114	Jankowo		1	73/28	2	3	80
115	Jankowo		1	73/28	2	3	115
116	Jankowo		1	73/28	2	3	996
117	Jankowo		2	73/30	2	3	60
118	Jankowo		2	73/30	2	3	89
119	Jankowo		2	73/30	2	3	204
120	Jankowo		2	73/30	2	3	207
121	Jankowo		8	81/2	2	3	281
122	Jankowo		9	85/7	2	3	14
123	Jankowo		12	87/1	2	3	23
124	Jankowo		12	87/1	2	3	27
125	Jankowo		13	87/2	2	3	147
126	Jankowo		15	87/21	2	3	52
127	Jankowo		22	66/8	2	3	26
128	Jankowo		22	66/8	2	3	126
129	Jankowo		24	65/3	2	3	127
130	Jankowo		24	65/3	2	3	153
131	Jankowo		24	65/3	2	3	199
132	Jankowo		27	57/3	2	3	150
133	Jankowo		31	37/9	2	3	20
134	Jankowo		31	37/9	2	3	29
135	Jankowo		33	48/1	2	3	81
136	Jankowo		34	48/6	2	3	25
137	Jankowo		34	48/6	2	3	26
138	Jankowo		34	48/6	2	3	50
139	Jankowo		34	48/6	2	3	124

Lp.	Miejscowość	Ulica	Nr domu	Nr działki	Typ płyt	Stan płyt	Ilość w m ²
140	Jankowo		34	48/6	2	3	139
141	Jankowo		37	44/1	2	3	56
142	Jankowo		37	44/1	2	3	119
143	Jankowo		37	44/1	2	3	266
144	Jankowo		37	44/1	2	3	290
145	Jankowo		39	42	2	3	212
146	Jankowo		39	42	2	3	243
147	Jankowo		39	42	2	3	279
148	Jankowo		40	41/2	2	3	8
149	Jankowo		41	9/5	2	3	202
150	Jankowo		41	9/5	2	3	262
151	Jankowo		44	4/6	2	3	44
152	Jankowo		44	4/6	2	3	225
153	Jankowo		45	1/4	2	3	60
154	Jankowo		45	1/4	2	3	69
155	Jankowo		45	1/4	2	3	80
156	Jankowo		45	1/4	2	3	119
157	Jankowo		46	88/1	2	3	5
158	Jankowo		35A	46/7	2	3	2
159	Jankowo		35A	46/7	2	3	132
160	Jankowo		35A	46/7	2	3	143
161	Jankowo		BN	72	2	3	12
162	Jankowo		BN	85/16	2	3	151
163	Jankowo		BN	85/16	2	3	806
164	Kościelec		11 A	264/4	2	3	68
165	Kościelec		11 A	264/4	2	3	81
166	Kościelec		1	358/4	2	3	430
167	Kościelec		1	358/4	2	3	491
168	Kościelec		2	357/5	2	3	198

Lp.	Miejscowość	Ulica	Nr domu	Nr działki	Typ płyt	Stan płyt	Ilość w m ²
169	Kościelec		3	357/9	2	3	231
170	Kościelec		4	253/8	2	3	37
171	Kościelec		5	26/10	2	3	41
172	Kościelec		5	26/10	2	3	146
173	Kościelec		6	25/4	2	3	19
174	Kościelec		6	25/4	2	3	140
175	Kościelec		6	25/4	2	3	151
176	Kościelec		7	256/2	2	3	17
177	Kościelec		7	256/2	2	3	151
178	Kościelec		7	256/2	2	3	208
179	Kościelec		8	24/5	2	3	9
180	Kościelec		8	24/5	2	3	22
181	Kościelec		8	24/5	2	3	250
182	Kościelec		10	262/1	2	3	8
183	Kościelec		10	262/1	2	3	23
184	Kościelec		11/3	263/1	2	3	30
185	Kościelec		11/7	263/1	2	3	20
186	Kościelec		12	265/1	2	3	27
187	Kościelec		12	265/1	2	3	96
188	Kościelec		12	265/1	2	3	178
189	Kościelec		13	266/1	2	3	12
190	Kościelec		13	266/1	2	3	93
191	Kościelec		13	266/1	2	3	180
192	Kościelec		15	98/6	2	3	15
193	Kościelec		15	98/6	2	3	41
194	Kościelec		17	98/7	2	3	17
195	Kościelec		17	98/7	2	3	18
196	Kościelec		17	98/7	2	3	106
197	Kościelec		20	98/8	2	3	6

Lp.	Miejscowość	Ulica	Nr domu	Nr działki	Typ płyt	Stan płyt	Ilość w m ²
198	Kościelec		26	100/1	2	3	42
199	Kościelec		26	100/1	2	3	205
200	Kościelec		29	115/6	2	3	23
201	Kościelec		29	115/6	2	3	43
202	Kościelec		29	115/6	2	3	454
203	Kościelec		30	114/11	2	3	10
204	Kościelec		30	114/9	2	3	4
205	Kościelec		30	114/9	2	3	117
206	Kościelec		32	114/4	2	3	98
207	Kościelec		33	114/15	2	3	177
208	Kościelec		34	113/2	2	3	45
209	Kościelec		34	113/2	2	3	117
210	Kościelec		38	122/1	2	3	14
211	Kościelec		38	122/1	2	3	59
212	Kościelec		38	122/1	2	3	122
213	Kościelec		39	121/1	2	3	126
214	Kościelec		39	121/1	2	3	133
215	Kościelec		40	120/1	2	3	59
216	Kościelec		40	120/1	2	3	124
217	Kościelec		41	119	2	3	103
218	Kościelec		41	119	2	3	123
219	Kościelec		42	118	2	3	148
220	Kościelec		42	118	2	3	202
221	Kościelec		43	117	2	3	50
222	Kościelec		43	117	2	3	110
223	Kościelec		43	117	2	3	184
224	Kościelec		44	126/3	2	3	129
225	Kościelec		44	126/3	2	3	294
226	Kościelec		45	178/7	2	3	133

Lp.	Miejscowość	Ulica	Nr domu	Nr działki	Typ płyt	Stan płyt	Ilość w m ²
227	Kościelec		47	127/2	2	3	25
228	Kościelec		47	127/2	2	3	78
229	Kościelec		48	261	2	3	28
230	Kościelec		48	261	2	3	496
231	Kościelec		49	129/2	2	3	30
232	Kościelec		49	129/2	2	3	32
233	Kościelec		49	129/2	2	3	161
234	Kościelec		49	129/2	2	3	262
235	Kościelec		52	164	2	3	165
236	Kościelec		53	190/2	2	3	151
237	Kościelec		53	190/2	2	3	585
238	Kościelec		54	191/1	2	3	53
239	Kościelec		54	191/1	2	3	242
240	Kościelec		54	191/1	2	3	279
241	Kościelec		55	191/2	2	3	70
242	Kościelec		55	191/2	2	3	181
243	Kościelec		55	191/2	2	3	293
244	Kościelec		59	183	2	3	181
245	Kościelec		60	182	2	3	49
246	Kościelec		60	182	2	3	55
247	Kościelec		60	182	2	3	59
248	Kościelec		60	182	2	3	153
249	Kościelec		61	153	2	3	9
250	Kościelec		61	153	2	3	257
251	Kościelec		62	152	2	3	62
252	Kościelec		62	152	2	3	154
253	Kościelec		63	284	2	3	228
254	Kościelec		64	283	2	3	12
255	Kościelec		70	281/3	2	3	70

Lp.	Miejscowość	Ulica	Nr domu	Nr działki	Typ płyt	Stan płyt	Ilość w m ²
256	Kościelec		70	392/2	2	3	25
257	Kościelec		72	93/15	2	3	27
258	Kościelec		72	93/17	2	3	10
259	Kościelec		72	93/17	2	3	25
260	Kościelec		73	93/10	2	3	72
261	Kościelec		74	93/12	2	3	197
262	Kościelec		75	396/2	2	3	95
263	Kościelec		76	94/2	2	3	26
264	Kościelec		76	94/2	2	3	46
265	Kościelec		76	94/2	1	3	168
266	Kościelec		78	273/9	2	3	8
267	Kościelec		78	273/9	2	3	50
268	Kościelec		79	273/8	2	3	96
269	Kościelec		79	273/8	2	3	139
270	Kościelec		80	277	2	3	9
271	Kościelec		80	277	2	3	109
272	Kościelec		80	277	2	3	137
273	Kościelec		80	277	1	3	209
274	Kościelec		81	73/1	2	3	385
275	Kościelec		83	50	2	3	103
276	Kościelec		89	2/7	2	3	42
277	Kościelec		89	2/7	2	3	137
278	Kościelec		96	35	2	3	300
279	Kościelec		100	28/2	2	3	59
280	Kościelec		100	28/2	2	3	150
281	Kościelec		111	367	2	3	16
282	Kościelec		111	367	2	3	76
283	Kościelec		111	368	2	3	4
284	Kościelec		111	368	2	3	164

Lp.	Miejscowość	Ulica	Nr domu	Nr działki	Typ płyt	Stan płyt	Ilość w m ²
285	Kościelec		123	380	2	3	22
286	Kościelec		126	257/1	3	3	430
287	Kościelec		126	257/1	3	3	430
288	Kościelec		126	257/1	3	3	430
289	Kościelec		126	257/1	3	3	430
290	Kościelec		126	257/1	3	3	430
291	Kościelec		126	257/1	2	3	1 129
292	Kościelec		126	257/1	2	3	1 468
293	Kościelec		126	257/1	2	3	1 500
294	Kościelec		126	257/1	2	3	1 582
295	Kościelec		126	257/4, 257/6	2	3	1167
296	Kościelec		21/1	98/9	2	3	91
297	Kościelec		21/2	98/9	2	3	66
298	Kościelec		21/3	98/9	2	3	6
299	Kościelec		9/1	45/3	2	3	163
300	Kościelec		29 A	115/1	2	3	39
301	Kościelec		29 B	115/5	2	3	27
302	Kościelec		68 A	282/9	2	3	30
303	Kościelec		83 A	41/1	2	3	52
304	Kościelec		83 A	41/1	2	3	195
305	Kościelec		BN	202	2	3	25
306	Kościelec		BN	202	2	3	163
307	Kościelec		BN	104/2	2	3	16
308	Kościelec		BN	142/10	2	3	320
309	Kościelec		BN	142/10	2	3	522
310	Kościelec		BN	142/11	2	3	344
311	Kościelec		BN	142/11	2	3	580
312	Kościelec		BN	142/11	2	3	686
313	Kościelec		BN	142/11	2	3	820

Lp.	Miejscowość	Ulica	Nr domu	Nr działki	Typ płyt	Stan płyt	Ilość w m ²
314	Kościelec		BN	142/4	2	3	225
315	Kościelec		BN	142/4	2	3	1 522
316	Kościelec		BN	142/8	2	3	192
317	Ludkowo		1	126	2	3	31
318	Ludkowo		1	126	2	3	107
319	Ludkowo		2	125	2	3	406
320	Ludkowo		4	123/1	2	3	214
321	Ludkowo		7	120/1	2	3	25
322	Ludkowo		7	120/1	2	3	41
323	Ludkowo		7	120/1	2	3	134
324	Ludkowo		8	118/1	2	3	31
325	Ludkowo		8	118/1	2	3	150
326	Ludkowo		8	118/1	2	3	249
327	Ludkowo		14	58/1	2	3	296
328	Ludkowo		14	65/2	2	3	160
329	Ludkowo		14	65/2	2	3	180
330	Ludkowo		14	65/2	2	3	197
331	Ludkowo		14	65/2	2	3	356
332	Ludkowo		17	30/1	2	3	80
333	Ludkowo		18	31/2	2	3	33
334	Ludkowo		18	31/2	2	3	76
335	Ludkowo		18	31/2	2	3	421
336	Ludkowo		20	33/1	2	3	12
337	Ludkowo		22	45	2	3	345
338	Ludkowo		22	43/2	2	3	105
339	Ludkowo		23	40/2	2	3	136
340	Ludkowo		23	40/2	2	3	157
341	Ludkowo		23	40/2	2	3	185
342	Ludkowo		25	14/7	2	3	212

Lp.	Miejscowość	Ulica	Nr domu	Nr działki	Typ płyt	Stan płyt	Ilość w m ²
343	Ludkowo		26	14/11	2	3	281
344	Ludkowo		26	14/11	2	3	282
345	Ludkowo		26	14/11	2	3	313
346	Ludkowo		26	14/11	2	3	434
347	Ludkowo		26	14/11	2	3	479
348	Ludkowo		26	14/11	2	3	1 001
349	Ludkowo		26	14/11	2	3	1 155
350	Ludkowo		27	12/4	2	3	48
351	Ludkowo		27	12/4	2	3	54
352	Ludkowo		27	12/4	2	3	146
353	Ludkowo		28	11/1	2	3	40
354	Ludkowo		28	11/1	2	3	76
355	Ludkowo		28	11/1	2	3	157
356	Ludkowo		29	9/1	2	3	33
357	Ludkowo		29	9/1	2	3	44
358	Ludkowo		30	7/1	2	3	102
359	Ludkowo		30	7/1	2	3	156
360	Ludkowo		31	6/1	2	3	83
361	Ludkowo		31	6/1	2	3	140
362	Ludkowo		32	14/8	2	3	438
363	Ludkowo		33	23/2	2	3	86
364	Ludkowo		33	23/2	2	3	168
365	Ludkowo		34	22/2	2	3	59
366	Ludkowo		34	22/2	2	3	105
367	Ludkowo		35	18/1	2	3	178
368	Ludkowo		36	17/1	2	3	84
369	Ludkowo		19/1	32/2	2	3	44
370	Ludkowo		19/1	32/2	2	3	332
371	Ludkowo		17 A	30/2	2	3	182

Lp.	Miejscowość	Ulica	Nr domu	Nr działki	Typ płyt	Stan płyt	Ilość w m ²
372	Ludkowo		21 A	33/3	2	3	109
373	Ludkowo		21 A	33/3	2	3	454
374	Ludkowo		BN	58/1	2	3	54
375	Ludwiniec		1 A	46/3	2	3	91
376	Ludwiniec		1	46/4	2	3	38
377	Ludwiniec		1	46/4	2	3	168
378	Ludwiniec		1	46/4	2	3	185
379	Ludwiniec		1	46/4	2	3	273
380	Ludwiniec		3	44	2	3	6
381	Ludwiniec		3	44	2	3	28
382	Ludwiniec		3	44	2	3	139
383	Ludwiniec		4	43/4	2	3	113
384	Ludwiniec		5	42/2	2	3	10
385	Ludwiniec		5	42/2	2	3	214
386	Ludwiniec		5	42/2	2	3	277
387	Ludwiniec		5	42/2	2	3	448
388	Ludwiniec		6	41	2	3	154
389	Ludwiniec		6	41	2	3	238
390	Ludwiniec		7	35/4	2	3	38
391	Ludwiniec		7	35/4	2	3	100
392	Ludwiniec		7	35/4	2	3	116
393	Ludwiniec		8	34/2	2	3	15
394	Ludwiniec		8	34/2	2	3	19
395	Ludwiniec		8	34/2	2	3	141
396	Ludwiniec		8	34/2	2	3	219
397	Ludwiniec		9	33/2	2	3	109
398	Ludwiniec		9	33/2	2	3	116
399	Ludwiniec		10	47/1	2	3	10
400	Ludwiniec		11	47/9	2	3	297

Lp.	Miejscowość	Ulica	Nr domu	Nr działki	Typ płyt	Stan płyt	Ilość w m ²
401	Ludwiniec		12	66/5	2	3	18
402	Ludwiniec		13	31/9	2	3	107
403	Ludwiniec		13	31/9	2	3	124
404	Ludwiniec		14	30/6	2	3	38
405	Ludwiniec		14	30/6	2	3	96
406	Ludwiniec		14	30/6	2	3	136
407	Ludwiniec		15	29/1	2	3	65
408	Ludwiniec		15	29/1	2	3	81
409	Ludwiniec		15	29/1	2	3	141
410	Ludwiniec		15	29/1	2	3	171
411	Ludwiniec		15	29/1	2	3	484
412	Ludwiniec		17	61/4	2	3	23
413	Ludwiniec		18	61/3	2	3	160
414	Ludwiniec		18	61/3	2	3	226
415	Ludwiniec		18	61/3	2	3	255
416	Ludwiniec		19	61/2	2	3	25
417	Ludwiniec		19	61/2	2	3	71
418	Ludwiniec		20	61/1	2	3	11
419	Ludwiniec		20	61/1	2	3	134
420	Ludwiniec		22	61/7	2	3	167
421	Ludwiniec		22	61/7	2	3	175
422	Ludwiniec		23	63	2	3	119
423	Ludwiniec		25	58	2	3	60
424	Ludwiniec		25	58	2	3	192
425	Ludwiniec		26	51/3	2	3	92
426	Ludwiniec		26	51/3	2	3	260
427	Ludwiniec		27	50	2	3	13
428	Ludwiniec		27	50	2	3	80
429	Ludwiniec		27	50	2	3	92

Lp.	Miejscowość	Ulica	Nr domu	Nr działki	Typ płyt	Stan płyt	Ilość w m ²
430	Ludwiniec		27	50	2	3	298
431	Ludwiniec		28	48/2	2	3	28
432	Ludwiniec		28	48/2	2	3	58
433	Ludwiniec		28	48/2	2	3	106
434	Ludwiniec		28	48/2	2	3	182
435	Ludwiniec		28	48/2	2	3	242
436	Ludwiniec		29	13	2	3	33
437	Ludwiniec		29	13	2	3	136
438	Ludwiniec		29	13	2	3	163
439	Ludwiniec		32	16	2	3	165
440	Ludwiniec		32	16	2	3	215
441	Ludwiniec		32	16	2	3	274
442	Ludwiniec		32	16	2	3	757
443	Ludwiniec		33	18/4	2	3	86
444	Ludwiniec		34	19/1	2	3	58
445	Ludwiniec		34	19/1	2	3	78
446	Ludwiniec		34	19/1	2	3	136
447	Ludwiniec		34	19/1	2	3	157
448	Ludwiniec		34	19/2	2	3	165
449	Ludwiniec		34	19/2	2	3	223
450	Ludwiniec		35	25/6	2	3	18
451	Ludwiniec		35	25/6	2	3	171
452	Ludwiniec		35	25/6	2	3	335
453	Ludwiniec		36	25/1	2	3	2
454	Ludwiniec		36	25/1	2	3	5
455	Ludwiniec		38	88/2	2	3	192
456	Ludwiniec		38	88/2	2	3	204
457	Ludwiniec		39	8	2	3	5
458	Ludwiniec		39	8	2	3	45

Lp.	Miejscowość	Ulica	Nr domu	Nr działki	Typ płyt	Stan płyt	Ilość w m ²
459	Ludwiniec		39	8	2	3	51
460	Ludwiniec		39	8	2	3	58
461	Ludwiniec		39	8	2	3	133
462	Ludwiniec		40	3	2	3	3
463	Ludwiniec		40	3	2	3	44
464	Ludwiniec		40	3	2	3	58
465	Ludwiniec		40	3	2	3	191
466	Ludwiniec		41	10/2	2	3	116
467	Ludwiniec		41	10/2	2	3	184
468	Ludwiniec		14 A	30/5	2	3	56
469	Łącko		1	50/9	2	3	238
470	Łącko		3	50/5	2	3	356
471	Łącko		5	48/2	2	3	46
472	Łącko		5	48/2	2	3	131
473	Łącko		5	48/2	2	3	178
474	Łącko		5	48/2	2	3	322
475	Łącko		6	46	2	3	6
476	Łącko		6	46	2	3	107
477	Łącko		6	46	2	2	144
478	Łącko		7	18/1	2	3	119
479	Łącko		7	18/1	2	3	141
480	Łącko		7	18/1	2	3	259
481	Łącko		8	17/9	2	3	467
482	Łącko		9	15/4	2	3	45
483	Łącko		10	14	2	3	134
484	Łącko		13	11/1	2	3	194
485	Łącko		14	11/4	2	3	228
486	Łącko		15	10/7	2	3	406
487	Łącko		17	113/4	2	3	28

Lp.	Miejscowość	Ulica	Nr domu	Nr działki	Typ płyt	Stan płyt	Ilość w m ²
488	Łącko		17	113/4	2	3	47
489	Łącko		17	113/4	2	3	256
490	Łącko		22	81/33	2	3	28
491	Łącko		25	76/3	2	3	22
492	Łącko		25	76/3	2	3	100
493	Łącko		32	76/11	2	3	35
494	Łącko		35	76/14	2	3	29
495	Łącko		37	52	2	3	136
496	Łącko		43	60/2	2	3	495
497	Łącko		44	61/1	2	3	25
498	Łącko		44	61/1	2	3	65
499	Łącko		45	62	2	3	55
500	Łącko		45	62	2	3	75
501	Łącko		45	62	2	3	199
502	Łącko		45	62	2	3	310
503	Łącko		45	62	2	3	366
504	Łącko		45	62	2	3	417
505	Łącko		47	65/1	2	3	27
506	Łącko		47	65/1	2	3	71
507	Łącko		48	67	2	3	3
508	Łącko		48	67	2	3	130
509	Łącko		48	67	2	3	168
510	Łącko		48	67	2	3	454
511	Łącko		49	70/1	2	3	14
512	Łącko		49	70/1	2	3	43
513	Łącko		49	70/1	2	3	46
514	Łącko		22 A	81/27	2	3	15
515	Łącko		BN	23	2	3	37
516	Łącko		BN	10/10	2	3	40

Lp.	Miejscowość	Ulica	Nr domu	Nr działki	Typ płyt	Stan płyt	Ilość w m ²
517	Łącko		BN	10/13	2	3	8
518	Mielno		1	13/2	2	3	303
519	Mielno		2	13/9	2	3	202
520	Mielno		3	13/8	2	3	2
521	Mielno		6	9/7	2	3	2
522	Mielno		6	9/7	2	3	28
523	Mielno		6	9/7	2	3	40
524	Mielno		6	9/7	2	3	80
525	Mielno		6	9/7	2	3	341
526	Mielno		8	61/2	2	3	59
527	Mielno		9	62/3	2	3	8
528	Mielno		9	62/3	2	3	163
529	Mielno		9	62/3	2	3	197
530	Mielno		10	63	2	3	87
531	Mielno		10	63	2	3	170
532	Mielno		10	63	2	3	184
533	Mielno		10	63	2	3	279
534	Mielno		BN	13/12	2	3	49
535	Pakość	21 Stycznia	2	47	2	3	8
536	Pakość	21 Stycznia	6	41	2	3	8
537	Pakość	Barcińska	2	129	2	3	105
538	Pakość	Barcińska	9	46	2	3	181
539	Pakość	Barcińska	42	68	2	3	4
540	Pakość	Barcińska	44	53/1	2	3	49
541	Pakość	Barcińska	46	51/3	2	3	18
542	Pakość	Barcińska	46	51/3	2	3	308
543	Pakość	Barcińska	46	53/2	2	3	6
544	Pakość	Barcińska	52	195/2	2	3	30
545	Pakość	Barcińska	52	195/2	2	3	175

Lp.	Miejscowość	Ulica	Nr domu	Nr działki	Typ płyt	Stan płyt	Ilość w m ²
546	Pakość	Barcińska	54	32/5	2	3	17
547	Pakość	Barcińska	54	32/5	2	3	18
548	Pakość	Barcińska	54	32/5	2	3	47
549	Pakość	Barcińska	58	13/7	2	3	270
550	Pakość	Barcińska	60	3	2	3	107
551	Pakość	Cmentarna	14	6/2	2	3	232
552	Pakość	Cmentarna	19	11	2	3	62
553	Pakość	Cmentarna	20	9	2	3	52
554	Pakość	Cmentarna	21	15	2	3	96
555	Pakość	Dworcowa	2	331	2	3	12
556	Pakość	Dworcowa	2	331	2	3	53
557	Pakość	Dworcowa	3	364/2	2	3	128
558	Pakość	Dworcowa	3	364/3	2	3	72
559	Pakość	Dworcowa	4	330	2	3	187
560	Pakość	Dworcowa	16	334	2	3	43
561	Pakość	Dworcowa	24	340	2	3	12
562	Pakość	Dworcowa	24	340	2	3	26
563	Pakość	Dworcowa	26	354	2	3	50
564	Pakość	Dworcowa	30	350	2	3	12
565	Pakość	Dworcowa	30	350	2	3	30
566	Pakość	Fabryczna	BN	3/42	2	3	1 006
567	Pakość	Grobla	6	144	2	3	10
568	Pakość	Grobla	11	290	2	3	151
569	Pakość	Hankiewiczza	1	166	2	3	42
570	Pakość	Inowrocławska	2	148	2	3	3
571	Pakość	Inowrocławska	2	148	2	3	3
572	Pakość	Inowrocławska	4	147	2	3	202
573	Pakość	Inowrocławska	16	3/3	2	3	57
574	Pakość	Jankowska	2	205/2	2	3	40

Lp.	Miejscowość	Ulica	Nr domu	Nr działki	Typ płyt	Stan płyt	Ilość w m ²
575	Pakość	Jankowska	2	205/2	2	3	216
576	Pakość	Jankowska	2	205/2	2	3	218
577	Pakość	Jankowska	3	237	2	3	13
578	Pakość	Jankowska	16	231/2	2	3	100
579	Pakość	Jankowska	18	326/34	2	3	8
580	Pakość	Jankowska	25	313/7	2	3	68
581	Pakość	Jankowska	25	313/7	2	3	75
582	Pakość	Janowska	1	239	2	3	28
583	Pakość	Kard. Stefana Wyszyńskiego	38	255	2	3	180
584	Pakość	Kard. Stefana Wyszyńskiego	63	160	2	3	211
585	Pakość	Kard. Stefana Wyszyńskiego	BN	8/3	2	3	16
586	Pakość	Kasprowicza	18	56	2	3	8
587	Pakość	Kasprowicza	BN	81/1	2	3	141
588	Pakość	Krótką	1	129	2	3	32
589	Pakość	Krótką	9	125	2	3	66
590	Pakość	Krótką	11	124	2	1	60
591	Pakość	Krótką	13	123	2	3	52
592	Pakość	Krzyżanowskiego	4	155	2	3	12
593	Pakość	Kwiatowa	9	97	2	3	110
594	Pakość	Kwiatowa	13	91	2	3	87
595	Pakość	Kwiatowa	14	92	2	3	72
596	Pakość	Kwiatowa	40	52	2	3	59
597	Pakość	Lipowa	2	357/2	2	3	52
598	Pakość	Lipowa	2	357/2	2	3	158
599	Pakość	Lipowa	5	264/1	2	3	31
600	Pakość	Lipowa	7	265	2	3	22
601	Pakość	Lipowa	13	272/8	2	3	18
602	Pakość	Lipowa	13	272/8	2	3	163
603	Pakość	Łazienkowa	3	269/2	2	3	6

Lp.	Miejscowość	Ulica	Nr domu	Nr działki	Typ płyt	Stan płyt	Ilość w m ²
604	Pakość	Łazienkowa	5	266	2	3	30
605	Pakość	Łazienkowa	5	266	2	3	30
606	Pakość	Mieleńska	8 A	112/6	2	3	2
607	Pakość	Mieleńska	5	94/1	2	3	259
608	Pakość	Mieleńska	5	94/16	2	3	1 462
609	Pakość	Mieleńska	5	94/25	2	3	171
610	Pakość	Mieleńska	5	94/25	2	3	211
611	Pakość	Mieleńska	6	117/5	2	3	40
612	Pakość	Mieleńska	6	117/5	2	3	209
613	Pakość	Mieleńska	6	117/6	2	3	143
614	Pakość	Mieleńska	11	44	2	3	5
615	Pakość	Mieleńska	11	20/52	2	3	92
616	Pakość	Mieleńska	13	31/9	2	3	3
617	Pakość	Mieleńska	15	21/75	2	3	98
618	Pakość	Mieleńska	16	108/1	2	3	15
619	Pakość	Mieleńska	BN	25/2	2	3	3
620	Pakość	Mieleńska	BN	25/2	2	3	4
621	Pakość	Mieleńska	BN	25/2	2	3	4
622	Pakość	Mieleńska	BN	25/2	2	3	6
623	Pakość	Mieleńska	BN	25/2	2	3	6
624	Pakość	Mieleńska	BN	25/2	2	3	8
625	Pakość	Mieleńska	BN	25/2	2	3	8
626	Pakość	Mieleńska	BN	25/2	2	3	8
627	Pakość	Mieleńska	BN	25/2	2	3	8
628	Pakość	Mieleńska	BN	25/2	2	3	8
629	Pakość	Mieleńska	BN	25/2	2	3	8
630	Pakość	Mieleńska	BN	25/2	2	3	9
631	Pakość	Mieleńska	BN	25/2	2	3	10
632	Pakość	Mieleńska	BN	25/2	2	3	10

Lp.	Miejscowość	Ulica	Nr domu	Nr działki	Typ płyt	Stan płyt	Ilość w m ²
633	Pakość	Mieleńska	BN	25/2	2	3	10
634	Pakość	Mieleńska	BN	25/2	2	3	11
635	Pakość	Mieleńska	BN	25/2	2	3	12
636	Pakość	Mieleńska	BN	25/2	2	3	14
637	Pakość	Mieleńska	BN	25/2	2	3	14
638	Pakość	Mieleńska	BN	25/2	2	3	14
639	Pakość	Mieleńska	BN	25/2	2	3	15
640	Pakość	Mieleńska	BN	25/2	2	3	15
641	Pakość	Mieleńska	BN	25/2	2	3	16
642	Pakość	Mieleńska	BN	25/2	2	3	16
643	Pakość	Mieleńska	BN	25/2	2	3	19
644	Pakość	Mieleńska	BN	25/2	2	3	22
645	Pakość	Mieleńska	BN	25/2	2	3	23
646	Pakość	Mieleńska	BN	25/2	2	3	24
647	Pakość	Mieleńska	BN	25/2	2	3	28
648	Pakość	Mieleńska	BN	25/2	2	3	33
649	Pakość	Mieleńska	BN	25/2	2	3	34
650	Pakość	Mieleńska	BN	25/2	2	3	37
651	Pakość	Mieleńska	BN	25/2	2	3	38
652	Pakość	Mieleńska	BN	25/2	2	3	69
653	Pakość	Mikołaja	1	119	2	3	4
654	Pakość	Mikołaja	4	158	2	3	51
655	Pakość	Mikołaja	5	109	2	3	88
656	Pakość	Mikołaja	17	90	2	3	27
657	Pakość	Mikołaja	39	53/3	2	3	6
658	Pakość	Mogileńska	8	322/1	2	3	100
659	Pakość	Mogileńska	35	224/10	3	3	205
660	Pakość	Mogileńska	39	230/8	3	3	307
661	Pakość	Mogileńska	41	230/20	3	3	410

Lp.	Miejscowość	Ulica	Nr domu	Nr działki	Typ płyt	Stan płyt	Ilość w m ²
662	Pakość	Mogileńska	49	223/13	2	3	47
663	Pakość	Nadnotecka	2	146	2	3	53
664	Pakość	Ogrodowa	1	28/1	2	3	18
665	Pakość	Ogrodowa	1	28/1	2	3	263
666	Pakość	Ogrodowa	3	27/2	2	3	62
667	Pakość	Ogrodowa	3	27/2	2	3	70
668	Pakość	Ogrodowa	3	27/2	2	3	269
669	Pakość	Ogrodowa	3	27/2	2	3	462
670	Pakość	Osiedle 600-lecia	2	84	2	3	38
671	Pakość	Pałucka	2	90/1	2	3	79
672	Pakość	Polna	5	187/5	2	3	12
673	Pakość	Polna	5	187/5	2	3	18
674	Pakość	Polna	9	185	2	3	42
675	Pakość	Polna	21	179/4	2	3	194
676	Pakość	Powstańców Wielkopolskich	3	239	2	3	6
677	Pakość	Powstańców Wielkopolskich	13	244	2	3	10
678	Pakość	Powstańców Wielkopolskich	19	247	2	3	78
679	Pakość	Przybyszewskiego	30	159	2	3	15
680	Pakość	Radłowska	5	195	2	3	181
681	Pakość	Radłowska	17	141/2	2	3	50
682	Pakość	Radłowska	19	140/2	2	3	52
683	Pakość	Radłowska	22	30	2	3	49
684	Pakość	Radłowska	24	29	2	3	83
685	Pakość	Radłowska	26	28	2	3	42
686	Pakość	Radłowska	28	27	2	3	83
687	Pakość	Radłowska	32	22	2	3	242
688	Pakość	Radłowska	33	48/2	2	3	122
689	Pakość	Radłowska	33	48/2	2	3	195
690	Pakość	Różana	14	303	2	3	57

Lp.	Miejscowość	Ulica	Nr domu	Nr działki	Typ płyt	Stan płyt	Ilość w m ²
691	Pakość	Rynek	5	155/1	2	3	15
692	Pakość	Rynek	14	170	2	3	154
693	Pakość	Rynek	15	172	2	3	16
694	Pakość	Rynek	17	176/6	2	3	12
695	Pakość	Rynek	18	216	2	3	8
696	Pakość	Rynek	24	210	2	3	174
697	Pakość	Rynek	28	206	2	3	50
698	Pakość	Rynek	29	205	2	3	20
699	Pakość	Rynek	32	154	2	3	9
700	Pakość	Rynek	BN	202	2	3	39
701	Pakość	Słoneczna	3	259	2	3	45
702	Pakość	Słoneczna	8	280	2	3	31
703	Pakość	Słoneczna	11	266	2	3	37
704	Pakość	Szeroka	2	179	2	3	2
705	Pakość	Szeroka	4	181/1	2	3	15
706	Pakość	Szeroka	6	183/1	2	3	11
707	Pakość	Szeroka	8	185	2	3	90
708	Pakość	Szeroka	9	221	2	3	85
709	Pakość	Szeroka	12	189/1	2	3	2
710	Pakość	Szeroka	15	224	2	3	69
711	Pakość	Szkolna	29	62	2	3	80
712	Pakość	Szkolna	31	61/1	2	3	55
713	Pakość	Szkolna	34	228	2	3	231
714	Pakość	Szkolna	35	59/2	2	3	115
715	Pakość	Szkolna	36	153/4	2	3	90
716	Pakość	Szkolna	37	58	2	3	8
717	Pakość	Szkolna	37	58	2	3	81
718	Pakość	Szkolna	39	56	2	3	25
719	Pakość	Szkolna	39	56	2	3	47

Lp.	Miejscowość	Ulica	Nr domu	Nr działki	Typ płyt	Stan płyt	Ilość w m ²
720	Pakość	Szkolna	42	152	2	3	53
721	Pakość	Szkolna	42	152	2	3	297
722	Pakość	Szkolna	44	43/1	2	2	255
723	Pakość	Szkolna	47	51/6	2	3	523
724	Pakość	Szkolna	49	51/5	2	3	520
725	Pakość	Szkolna	53	50/5	2	3	502
726	Pakość	Szkolna	26 A	171	2	3	83
727	Pakość	Św. Jana	3	244	2	3	67
728	Pakość	Św. Jana	3	243/2	2	3	33
729	Pakość	Św. Jana	5	243/2	2	3	58
730	Pakość	Św. Jana	7	242/4	2	3	164
731	Pakość	Św. Jana	14	78/3	2	2	617
732	Pakość	Św. Jana	23	259	2	3	22
733	Pakość	Św. Jana	25	258	2	3	255
734	Pakość	Św. Jana	27	257	2	3	17
735	Pakość	Św. Jana	3-5	243/2	2	3	123
736	Pakość	Topolowa	BN	3/74	2	3	262
737	Pakość	Żabia	6	248	2	3	107
738	Pakość		22	327/2	2	3	133
739	Pakość		BN	391	2	3	6
740	Radłowo	Radłowo	111	201/1	2	3	192
741	Radłowo	Radłowo	111	201/2	2	3	188
742	Radłowo		8	220/22	2	3	38
743	Radłowo		8	220/22	2	3	66
744	Radłowo		11	223/3	2	3	119
745	Radłowo		11	223/3	2	3	185
746	Radłowo		12	283	2	3	83
747	Radłowo		13	281	2	3	45
748	Radłowo		14	280/2	2	3	372

Lp.	Miejscowość	Ulica	Nr domu	Nr działki	Typ płyt	Stan płyt	Ilość w m ²
749	Radłowo		15	278	2	3	207
750	Radłowo		15	278	2	3	354
751	Radłowo		16	227/2	2	3	190
752	Radłowo		16	227/2	2	3	288
753	Radłowo		16	227/2	2	3	320
754	Radłowo		17	244	2	3	119
755	Radłowo		18	245/2	2	3	10
756	Radłowo		18	245/2	2	3	165
757	Radłowo		19	254	2	3	36
758	Radłowo		19	254	2	3	119
759	Radłowo		19	254	2	3	225
760	Radłowo		22	51	2	3	20
761	Radłowo		22	51	2	3	229
762	Radłowo		22	51	2	3	262
763	Radłowo		23	46	2	3	5
764	Radłowo		23	46	2	3	38
765	Radłowo		23	46	2	3	63
766	Radłowo		23	46	2	3	301
767	Radłowo		23	46	2	3	366
768	Radłowo		25	156/1	2	3	22
769	Radłowo		27	158	2	3	73
770	Radłowo		27	158	2	3	625
771	Radłowo		28	160	2	3	27
772	Radłowo		28	160	2	3	134
773	Radłowo		29	161/1	2	3	10
774	Radłowo		29	161/1	2	3	10
775	Radłowo		31	168/1	2	3	16
776	Radłowo		31	168/1	2	3	266
777	Radłowo		32	169/2	2	3	58

Lp.	Miejscowość	Ulica	Nr domu	Nr działki	Typ płyt	Stan płyt	Ilość w m ²
778	Radłowo		32	169/2	2	3	110
779	Radłowo		34	169/6	2	3	18
780	Radłowo		37	133/3	2	3	27
781	Radłowo		38	133/10	2	3	94
782	Radłowo		38	133/15	2	3	467
783	Radłowo		42	133/13	2	3	151
784	Radłowo		42	133/13	2	3	290
785	Radłowo		43	132/1	2	3	168
786	Radłowo		43	132/1	2	3	181
787	Radłowo		45	131/1	2	3	28
788	Radłowo		45	131/1	2	3	116
789	Radłowo		45	131/1	2	3	151
790	Radłowo		45	131/1	2	3	371
791	Radłowo		45	131/1	2	3	445
792	Radłowo		48	102	2	3	243
793	Radłowo		48	102	2	3	839
794	Radłowo		49	100	2	3	1 885
795	Radłowo		49	101	2	3	328
796	Radłowo		49	101	2	3	393
797	Radłowo		49	101	2	3	868
798	Radłowo		49	101	2	3	980
799	Radłowo		49	98/1	2	3	833
800	Radłowo		49	98/1	2	3	841
801	Radłowo		50	98/3	2	3	229
802	Radłowo		50	98/3	2	3	552
803	Radłowo		53	22	2	3	79
804	Radłowo		53	21/5	2	3	177
805	Radłowo		54	30/2	2	3	106
806	Radłowo		54	30/2	2	3	207

Lp.	Miejscowość	Ulica	Nr domu	Nr działki	Typ płyt	Stan płyt	Ilość w m ²
807	Radłowo		54	30/2	2	3	228
808	Radłowo		54	30/2	2	3	462
809	Radłowo		54	31/1	2	3	45
810	Radłowo		54	31/1	2	3	195
811	Radłowo		54	31/1	2	3	201
812	Radłowo		55	9/2	2	3	31
813	Radłowo		55	9/2	2	3	54
814	Radłowo		55	9/2	2	3	214
815	Radłowo		55	9/2	2	3	387
816	Radłowo		56	29	2	3	148
817	Radłowo		56	29	2	3	253
818	Radłowo		56	29	2	3	270
819	Radłowo		56	29	2	3	1 054
820	Radłowo		56	28/6	2	3	190
821	Radłowo		57	26/2	2	3	17
822	Radłowo		57	26/2	2	3	226
823	Radłowo		59	2/4	2	3	31
824	Radłowo		59	2/4	2	3	171
825	Radłowo		59	3/2	2	3	101
826	Radłowo		59	3/2	2	3	117
827	Radłowo		61	56/2	2	3	33
828	Radłowo		61	56/2	2	3	93
829	Radłowo		61	56/2	2	3	197
830	Radłowo		61	56/2	2	3	205
831	Radłowo		62	57/2	2	3	10
832	Radłowo		62	57/2	2	3	38
833	Radłowo		63	62/3	2	3	143
834	Radłowo		64	19/6	2	3	188
835	Radłowo		64	19/6	2	3	553

Lp.	Miejscowość	Ulica	Nr domu	Nr działki	Typ płyt	Stan płyt	Ilość w m ²
836	Radłowo		64	19/7	2	3	79
837	Radłowo		65	79/3	2	3	49
838	Radłowo		66	78	2	3	20
839	Radłowo		66	78	2	3	24
840	Radłowo		66	78	2	3	106
841	Radłowo		66	78	2	3	159
842	Radłowo		66	78	1	3	191
843	Radłowo		66	78	2	3	349
844	Radłowo		66	78	2	3	457
845	Radłowo		67	97/4	2	3	73
846	Radłowo		67	97/4	2	3	86
847	Radłowo		67	97/4	2	3	174
848	Radłowo		68	96/4	2	3	22
849	Radłowo		68	96/4	2	3	29
850	Radłowo		68	96/4	2	3	69
851	Radłowo		68	96/4	2	3	122
852	Radłowo		68	96/4	2	3	158
853	Radłowo		68	96/4	2	3	284
854	Radłowo		69	75/2	2	3	14
855	Radłowo		69	75/2	2	3	43
856	Radłowo		69	75/2	2	3	44
857	Radłowo		69	75/2	2	3	119
858	Radłowo		69	75/2	2	3	197
859	Radłowo		70	74	2	3	29
860	Radłowo		70	74	2	3	103
861	Radłowo		70	74	2	3	109
862	Radłowo		70	74	2	3	178
863	Radłowo		71	72/1	2	3	66
864	Radłowo		71	72/1	2	3	106

Lp.	Miejscowość	Ulica	Nr domu	Nr działki	Typ płyt	Stan płyt	Ilość w m ²
865	Radłowo		72	93/2	2	3	132
866	Radłowo		72	93/2	2	3	174
867	Radłowo		72	93/2	2	3	215
868	Radłowo		72	92/17	2	3	148
869	Radłowo		73	69/2	2	3	22
870	Radłowo		73	69/2	2	3	49
871	Radłowo		73	69/2	2	3	284
872	Radłowo		74	91/6	2	3	134
873	Radłowo		74	91/6	2	3	235
874	Radłowo		75	67/2	2	3	365
875	Radłowo		76	66/2	2	3	97
876	Radłowo		76	66/2	2	3	134
877	Radłowo		77	65/2	2	3	153
878	Radłowo		77	65/2	2	3	201
879	Radłowo		79	80/2	2	3	7
880	Radłowo		79	80/2	2	3	39
881	Radłowo		79	80/2	2	3	187
882	Radłowo		79	80/2	2	3	246
883	Radłowo		79	80/2	2	3	383
884	Radłowo		80	85/2	2	3	20
885	Radłowo		81	105/6	2	3	85
886	Radłowo		81	105/6	2	3	163
887	Radłowo		82	106	2	3	21
888	Radłowo		82	106	2	3	24
889	Radłowo		82	106	2	3	143
890	Radłowo		82	106	2	3	218
891	Radłowo		84	130/1	2	3	10
892	Radłowo		84	130/1	2	3	25
893	Radłowo		84	130/1	2	3	42

Lp.	Miejscowość	Ulica	Nr domu	Nr działki	Typ płyt	Stan płyt	Ilość w m ²
894	Radłowo		84	130/1	2	3	212
895	Radłowo		86	117/2	2	3	2
896	Radłowo		86	117/2	2	3	82
897	Radłowo		86	117/2	2	3	167
898	Radłowo		86	117/2	2	3	264
899	Radłowo		86	117/2	2	3	839
900	Radłowo		88	146/7	2	3	356
901	Radłowo		89	152/2	2	3	48
902	Radłowo		89	152/2	2	3	92
903	Radłowo		89	152/2	2	3	260
904	Radłowo		90	123/2	2	3	60
905	Radłowo		90	123/2	2	3	130
906	Radłowo		90	123/2	2	3	182
907	Radłowo		91	152/1	2	3	48
908	Radłowo		91	152/1	2	3	165
909	Radłowo		91	152/1	2	3	413
910	Radłowo		92	124/1	2	3	321
911	Radłowo		93	125	2	3	10
912	Radłowo		93	125	2	3	21
913	Radłowo		93	125	2	3	22
914	Radłowo		93	125	2	3	130
915	Radłowo		93	125	2	3	363
916	Radłowo		94	153	2	3	287
917	Radłowo		95	127	2	3	35
918	Radłowo		95	127	2	3	238
919	Radłowo		95	127	2	3	279
920	Radłowo		96	148	2	3	24
921	Radłowo		96	148	2	3	130
922	Radłowo		96	148	2	3	181

Lp.	Miejscowość	Ulica	Nr domu	Nr działki	Typ płyt	Stan płyt	Ilość w m ²
923	Radłowo		96	148	2	3	287
924	Radłowo		96	148	2	3	465
925	Radłowo		97	147	2	3	72
926	Radłowo		97	147	1	3	111
927	Radłowo		97	147	2	3	135
928	Radłowo		97	147	2	3	161
929	Radłowo		97	147	2	3	174
930	Radłowo		99	140	2	3	180
931	Radłowo		99	140	2	3	342
932	Radłowo		100	185	2	3	163
933	Radłowo		100	185	2	3	544
934	Radłowo		101	186/1	2	3	8
935	Radłowo		101	186/1	2	3	161
936	Radłowo		102	188/2	2	3	266
937	Radłowo		103	159/1	2	3	16
938	Radłowo		103	159/1	2	3	99
939	Radłowo		103	159/1	2	3	182
940	Radłowo		106	290	2	3	20
941	Radłowo		107	288/2	2	3	163
942	Radłowo		109	285/1	2	3	20
943	Radłowo		110	165	2	3	8
944	Radłowo		110	165	2	3	113
945	Radłowo		37 A	133/9	2	3	22
946	Radłowo		72 A	94/3	2	3	252
947	Radłowo		73 A	69/2	2	3	30
948	Radłowo		BN	172	2	3	106
949	Radłowo		BN	172	2	3	154
950	Radłowo		BN	155/2	2	3	25
951	Rybitwy		8	60/2	2	3	43

Lp.	Miejscowość	Ulica	Nr domu	Nr działki	Typ płyt	Stan płyt	Ilość w m ²
952	Rybitwy		14	55/9	2	3	44
953	Rybitwy		14	165/2	2	3	419
954	Rybitwy		14	165/2	2	3	424
955	Rybitwy		15	55/2	2	3	4
956	Rybitwy		25	44/1	2	3	322
957	Rybitwy		26	44/11	2	3	38
958	Rybitwy		29	46/5	2	3	52
959	Rybitwy		31	46/6	2	3	54
960	Rybitwy		31	46/6	2	3	62
961	Rybitwy		31	46/6	2	3	143
962	Rybitwy		32	46/8	2	3	167
963	Rybitwy		34	78/8	2	3	27
964	Rybitwy		35	163/2	2	3	29
965	Rybitwy		35	163/2	2	3	372
966	Rybitwy		36	70/6	2	3	134
967	Rybitwy		38	69/10	2	3	48
968	Rybitwy		39	68/2	2	3	31
969	Rybitwy		40	68/4	2	3	28
970	Rybitwy		40	68/4	2	3	160
971	Rybitwy		43	42/4	2	3	168
972	Rybitwy		46	66/1	2	3	322
973	Rybitwy		48	65/1	2	3	68
974	Rybitwy		48	65/1	2	3	90
975	Rybitwy		48	65/1	2	3	180
976	Rybitwy		48	65/1	2	3	407
977	Rybitwy		51	74/9	2	3	23
978	Rybitwy		51	74/9	2	3	40
979	Rybitwy		51	74/9	2	3	85
980	Rybitwy		51	74/9	2	3	276

Lp.	Miejscowość	Ulica	Nr domu	Nr działki	Typ płyt	Stan płyt	Ilość w m ²
981	Rybitwy		55	1/3	2	3	226
982	Rybitwy		58	2/5	2	3	252
983	Rybitwy		58	2/5	2	3	331
984	Rybitwy		60	4/1	2	3	43
985	Rybitwy		60	4/1	2	3	106
986	Rybitwy		60	4/1	2	3	339
987	Rybitwy		61	5/1	2	3	11
988	Rybitwy		61	5/1	2	3	143
989	Rybitwy		64	7/6	2	3	31
990	Rybitwy		64	7/6	2	3	120
991	Rybitwy		66	8/4	2	3	132
992	Rybitwy		66	8/4	2	3	174
993	Rybitwy		68	9/2	2	3	229
994	Rybitwy		68	9/2	2	3	250
995	Rybitwy		69	10	2	3	34
996	Rybitwy		69	10	2	3	60
997	Rybitwy		70	11	2	3	137
998	Rybitwy		70	11	2	3	265
999	Rybitwy		71	12	2	3	314
1000	Rybitwy		72	19/1	2	3	366
1001	Rybitwy		72	20/2	2	3	280
1002	Rybitwy		73	23	2	3	79
1003	Rybitwy		75	71/1	2	3	22
1004	Rybitwy		76	72/8	2	3	20
1005	Rybitwy		76	72/8	2	3	209
1006	Rybitwy		79	73/6	2	3	57
1007	Rybitwy		79	73/6	2	3	223
1008	Rybitwy		80	73/4	2	3	12
1009	Rybitwy		80	73/4	2	3	79

Lp.	Miejscowość	Ulica	Nr domu	Nr działki	Typ płyt	Stan płyt	Ilość w m ²
1010	Rybitwy		81	164/1	2	3	199
1011	Rybitwy		81	164/2	2	3	97
1012	Rybitwy		82	78/2	2	3	40
1013	Rybitwy		82	78/2	2	3	42
1014	Rybitwy		82	78/2	1	3	153
1015	Rybitwy		85	112/4	2	3	256
1016	Rybitwy		85	112/4	2	3	276
1017	Rybitwy		86	113/3	2	3	64
1018	Rybitwy		86	113/3	2	3	146
1019	Rybitwy		86	113/3	2	3	240
1020	Rybitwy		87	107	2	3	20
1021	Rybitwy		87	107	2	3	95
1022	Rybitwy		87	107	2	3	185
1023	Rybitwy		87	107	2	3	219
1024	Rybitwy		88	115/6	2	3	150
1025	Rybitwy		88	115/6	2	3	156
1026	Rybitwy		88	115/6	2	3	228
1027	Rybitwy		89	108/9	2	3	235
1028	Rybitwy		91	108/6	2	3	173
1029	Rybitwy		92	116	2	3	178
1030	Rybitwy		92	116	2	3	376
1031	Rybitwy		94	117/3	2	3	286
1032	Rybitwy		94	117/3	2	3	325
1033	Rybitwy		96	155/10	2	3	147
1034	Rybitwy		96	155/10	2	3	209
1035	Rybitwy		97	156/1	2	3	102
1036	Rybitwy		98	153/5	2	3	45
1037	Rybitwy		98	153/5	2	3	122
1038	Rybitwy		98	153/5	2	3	198

Lp.	Miejscowość	Ulica	Nr domu	Nr działki	Typ płyt	Stan płyt	Ilość w m ²
1039	Rybitwy		98	153/5	2	3	225
1040	Rybitwy		100	157	2	3	229
1041	Rybitwy		100	157	2	3	335
1042	Rybitwy		103	158/15	2	3	68
1043	Rybitwy		104	158/17	2	3	74
1044	Rybitwy		104	158/17	2	3	122
1045	Rybitwy		20A	46/17	2	3	4
1046	Rybitwy		20A	46/17	2	3	4
1047	Rybitwy		38 A	69/9	2	3	16
1048	Rybitwy		88A	114/4	2	3	20
1049	Rybitwy		88A	114/4	2	3	214
1050	Rybitwy		89 B	108/1	2	3	100
1051	Rybitwy		89 B	108/1	2	3	321
1052	Rycerzewo		2	102/2	2	3	22
1053	Rycerzewo		2	142/1	2	3	10
1054	Rycerzewo		2	142/1	2	3	25
1055	Rycerzewo		2	142/1	2	3	147
1056	Rycerzewo		2	142/1	2	3	314
1057	Rycerzewo		3	45/2	2	3	82
1058	Rycerzewo		4	128	2	3	30
1059	Rycerzewo		4	128	2	3	32
1060	Rycerzewo		4	128	2	3	106
1061	Rycerzewo		4	128	2	3	195
1062	Rycerzewo		4	21/4	2	3	288
1063	Rycerzewo		4	21/4	2	3	372
1064	Rycerzewo		4	103/9	2	3	167
1065	Rycerzewo		5	45/6	2	3	52
1066	Rycerzewo		5	126/1	2	3	245
1067	Rycerzewo		6	44	2	3	270

Lp.	Miejscowość	Ulica	Nr domu	Nr działki	Typ płyt	Stan płyt	Ilość w m ²
1068	Rycerzewo		6	44	2	3	314
1069	Rycerzewo		6	125	2	3	211
1070	Rycerzewo		7	124/1	2	3	29
1071	Rycerzewo		7	124/1	2	3	53
1072	Rycerzewo		7	124/1	2	2	66
1073	Rycerzewo		7	124/1	2	3	71
1074	Rycerzewo		7	124/1	2	3	171
1075	Rycerzewo		7	124/1	2	3	191
1076	Rycerzewo		8	16/3	2	3	30
1077	Rycerzewo		8	16/3	2	3	84
1078	Rycerzewo		8	16/3	2	3	100
1079	Rycerzewo		8	16/3	2	3	173
1080	Rycerzewo		9	121	2	3	215
1081	Rycerzewo		9	121	2	3	327
1082	Rycerzewo		9	122	2	3	368
1083	Rycerzewo		9	15/6	2	3	100
1084	Rycerzewo		10	120	2	3	269
1085	Rycerzewo		10	39/12	2	3	17
1086	Rycerzewo		10	103/9	2	3	148
1087	Rycerzewo		11	93	2	3	15
1088	Rycerzewo		11	93	2	3	236
1089	Rycerzewo		11	93	2	3	318
1090	Rycerzewo		11	93	1	3	403
1091	Rycerzewo		11	93	2	3	493
1092	Rycerzewo		11	93	2	3	757
1093	Rycerzewo		11	93	2	3	926
1094	Rycerzewko		12	32/4	2	3	167
1095	Rycerzewo		13	32/5	2	3	26
1096	Rycerzewo		14	91/2	2	3	371

Lp.	Miejscowość	Ulica	Nr domu	Nr działki	Typ płyt	Stan płyt	Ilość w m ²
1097	Rycerzewo		14	11/9	2	3	197
1098	Rycerzewo		14	11/10	2	3	79
1099	Rycerzewo		16	99/2	2	3	3
1100	Rycerzewo		17	6/1	2	3	1 089
1101	Rycerzewo		17	6/2	2	3	327
1102	Rycerzewo		18	100	2	3	185
1103	Rycerzewo		18	5/4	2	3	127
1104	Rycerzewo		18	5/4	2	3	195
1105	Rycerzewo		18	5/4	2	3	231
1106	Rycerzewo		19	8/1	2	3	151
1107	Rycerzewo		19	8/1	2	3	462
1108	Rycerzewo		20	4	2	3	67
1109	Rycerzewo		20	4	2	3	202
1110	Rycerzewo		20	101	2	3	14
1111	Rycerzewo		20	101	2	3	542
1112	Rycerzewo		21	102/1	2	3	63
1113	Rycerzewo		22	25	2	3	139
1114	Rycerzewo		23	48/3	2	3	54
1115	Rycerzewo		23	48/3	2	3	156
1116	Rycerzewo		23	129/1	2	3	11
1117	Rycerzewo		24	129/2	2	3	32
1118	Rycerzewo		26	40/4	2	3	160
1119	Rycerzewo		26	40/4	2	3	225
1120	Rycerzewo		27	43/2	2	3	24
1121	Rycerzewo		27	43/2	1	3	167
1122	Rycerzewo		27	43/2	2	3	313
1123	Rycerzewo		28	143/2	2	3	140
1124	Rycerzewo		28	143/2	2	3	235
1125	Rycerzewo		15A	94/1	2	3	15

Lp.	Miejscowość	Ulica	Nr domu	Nr działki	Typ płyt	Stan płyt	Ilość w m ²
1126	Rycerzewo		15A	94/1	2	3	226
1127	Rycerzewo		15A	94/1	2	3	414
1128	Rycerzewo		2A	142/2	2	3	82
1129	Węgień		1	40/1	2	3	63
1130	Węgień		1	40/1	2	3	496
1131	Węgień		1	40/1	2	3	542
1132	Węgień		1	40/1	2	3	1 196
1133	Węgień		1	40/1	2	3	1 302
1134	Węgień		2	40/22	2	3	6
1135	Węgień		8	33	2	3	88
1136	Węgień		11	30/11	2	3	59
1137	Węgień		12	40/19	2	3	31
1138	Węgień		8/1	30/7	2	3	34
1139	Węgień		BN	33	2	3	284
1140	Wielowieś		1	28/3	2	3	6
1141	Wielowieś		1	145/2	2	3	274
1142	Wielowieś		1	145/2	2	3	349
1143	Wielowieś		2	24/3	2	3	191
1144	Wielowieś		5	133/9	2	3	157
1145	Wielowieś		5	133/9	2	3	266
1146	Wielowieś		6	143	2	3	64
1147	Wielowieś		6	143	2	3	300
1148	Wielowieś		6	143	2	3	379
1149	Wielowieś		7	43	2	3	28
1150	Wielowieś		7	43	2	3	112
1151	Wielowieś		7	43	2	3	136
1152	Wielowieś		7	43	2	3	202
1153	Wielowieś		7	43	2	3	339
1154	Wielowieś		8	6/3	2	3	8

Lp.	Miejscowość	Ulica	Nr domu	Nr działki	Typ płyt	Stan płyt	Ilość w m ²
1155	Wielowieś		8	6/3	2	3	17
1156	Wielowieś		8	6/3	2	3	25
1157	Wielowieś		8	6/3	2	3	87
1158	Wielowieś		8	6/3	2	3	137
1159	Wielowieś		10	4/6	2	3	55
1160	Wielowieś		11	13	2	3	27
1161	Wielowieś		11	13	2	3	48
1162	Wielowieś		11	13	2	3	181
1163	Wielowieś		11	13	2	3	186
1164	Wielowieś		12	44	2	3	58
1165	Wielowieś		12	44	2	3	205
1166	Wielowieś		12	44	2	3	208
1167	Wielowieś		12	44	2	3	259
1168	Wielowieś		13	175/1	2	3	8
1169	Wielowieś		13	175/1	2	3	24
1170	Wielowieś		13	175/1	2	3	96
1171	Wielowieś		13	175/1	2	3	119
1172	Wielowieś		13	175/1	2	3	219
1173	Wielowieś		13	175/1	2	3	262
1174	Wielowieś		15	53/5	2	3	86
1175	Wielowieś		18	53/8	2	3	724
1176	Wielowieś		19	50/2	2	3	4
1177	Wielowieś		19	50/2	2	3	39
1178	Wielowieś		19	50/2	2	3	201
1179	Wielowieś		20	53/18	2	3	861
1180	Wielowieś		20	53/19	2	3	26
1181	Wielowieś		20	53/22	2	3	120
1182	Wielowieś		20	53/22	2	3	123
1183	Wielowieś		20	53/22	2	3	998

Lp.	Miejscowość	Ulica	Nr domu	Nr działki	Typ płyt	Stan płyt	Ilość w m ²
1184	Wielowieś		20	53/22	2	3	1 052
1185	Wielowieś		21	31/3	2	3	12
1186	Wielowieś		21	31/3	2	3	38
1187	Wielowieś		21	31/3	2	3	44
1188	Wielowieś		21	31/3	2	3	198
1189	Wielowieś		21	31/5	2	3	232
1190	Wielowieś		22	31/7	2	3	60
1191	Wielowieś		24	53/4	2	3	50
1192	Wielowieś		27	53/1	2	3	3
1193	Wielowieś		28	33/2	2	3	68
1194	Wielowieś		29	55/1	2	3	243
1195	Wielowieś		30	56/1	2	3	191
1196	Wielowieś		31	34	2	3	91
1197	Wielowieś		31	34	2	3	96
1198	Wielowieś		31	34	2	3	201
1199	Wielowieś		31	34	2	3	274
1200	Wielowieś		31	34	2	3	468
1201	Wielowieś		32	58	2	3	14
1202	Wielowieś		32	58	2	3	129
1203	Wielowieś		34	60	2	3	100
1204	Wielowieś		34	60	2	3	201
1205	Wielowieś		35	61/1	2	3	129
1206	Wielowieś		36	36/1	2	3	218
1207	Wielowieś		38	36/2	2	3	277
1208	Wielowieś		40	37	2	3	216
1209	Wielowieś		42	39	2	3	128
1210	Wielowieś		43	40/1	2	3	24
1211	Wielowieś		44	21/17	2	3	168
1212	Wielowieś		45	21/17	2	3	20

Lp.	Miejscowość	Ulica	Nr domu	Nr działki	Typ płyt	Stan płyt	Ilość w m ²
1213	Wielowieś		45	21/17	2	3	315
1214	Wielowieś		46	64/2	2	3	62
1215	Wielowieś		46	64/2	2	3	339
1216	Wielowieś		48	69	2	3	181
1217	Wielowieś		50	75/3	1	3	212
1218	Wielowieś		50	75/3	2	3	218
1219	Wielowieś		51	76/2	2	3	20
1220	Wielowieś		51	76/2	2	3	307
1221	Wielowieś		51	76/2	2	3	366
1222	Wielowieś		52	178/1	2	3	141
1223	Wielowieś		52	178/1	2	3	150
1224	Wielowieś		52	178/2	2	3	221
1225	Wielowieś		53	288	2	3	167
1226	Wielowieś		55	81/2	2	3	293
1227	Wielowieś		56	66/2	2	3	201
1228	Wielowieś		56	66/2	2	3	283
1229	Wielowieś		57	81/5	2	3	206
1230	Wielowieś		57	82/8	2	3	41
1231	Wielowieś		61	85	2	3	178
1232	Wielowieś		61	85	2	3	206
1233	Wielowieś		63	98/1	2	3	61
1234	Wielowieś		63	98/1	2	3	86
1235	Wielowieś		64	100/4	2	3	171
1236	Wielowieś		64	100/4	2	3	199
1237	Wielowieś		64	100/4	2	3	274
1238	Wielowieś		65	101	2	3	88
1239	Wielowieś		65	101	2	3	274
1240	Wielowieś		66	97/6	2	3	25
1241	Wielowieś		66	97/6	2	3	146

Lp.	Miejscowość	Ulica	Nr domu	Nr działki	Typ płyt	Stan płyt	Ilość w m ²
1242	Wielowieś		67	97/9	2	3	201
1243	Wielowieś		68	97/7	2	3	76
1244	Wielowieś		68	97/7	2	3	150
1245	Wielowieś		69	169	2	3	27
1246	Wielowieś		75	99/1	2	3	123
1247	Wielowieś		94	163/3	2	3	187
1248	Wielowieś		97	159/2	2	3	423
1249	Wielowieś		24 A	53/21	2	3	49
1250	Wielowieś		25 A	31/11	2	3	61
1251	Wielowieś		25 A	31/11	2	3	97
1252	Wielowieś		35 A	61/2	2	3	97
1253	Wielowieś		35A	35/2	2	3	16
1254	Wielowieś		BN	41/1	2	3	30
1255	Wielowieś		BN	164/7	2	3	78
1256	Wojdal		5	43/8	2	3	6
1257	Wojdal		5	43/8	2	3	585
1258	Wojdal		13	79/3	2	3	69
1259	Wojdal		13	79/4	2	3	180
1260	Wojdal		19	72/1	2	3	49
1261	Wojdal		19	72/1	2	3	221
1262	Wojdal		19	72/1	2	3	335

Objaśnienia:

Typ płyt:

- 1 - płyty azbestowo-cementowe płaskie
- 2 - płyty azbestowo-cementowe faliste

Stan płyt:

- 1 - wymiana lub naprawa wymagana bezzwłocznie
- 2 - ponowna ocena wymagana w czasie do 1 roku
- 3 - ponowna ocena w terminie do 5 lat