

**UCHWAŁA Nr V/49/2019  
RADY MIEJSKIEJ W PAKOŚCI**

z dnia 28 marca 2019 r.

**w sprawie przystąpienia do sporządzenia miejscowego planu zagospodarowania przestrzennego na terenie gminy Pakość dla terenów obejmujących część wsi Dziarnowo i Kościelec**

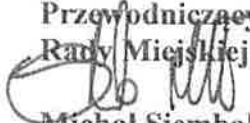
Na podstawie art. 18 ust. 2 pkt 5 ustawy z dnia 8 marca 1990 r. o samorządzie gminnym (Dz. U. z 2019 r. poz. 506) oraz art. 14 ust. 1 i 2 ustawy z dnia 27 marca 2003 r. o planowaniu i zagospodarowaniu przestrzennym (Dz. U. z 2018 r. poz. 1945 z późn. zm.<sup>1</sup>), uchwala się co następuje:

§ 1. Przystępuje się do sporządzenia miejscowego planu zagospodarowania przestrzennego na terenie gminy Pakość dla terenów obejmujących część wsi Dziarnowo i Kościelec.

§ 2. Granice obszaru objętego miejscowym planem zagospodarowania przestrzennego określa załączniki nr 1, 2, 3 do niniejszej uchwały.

§ 3. Wykonanie uchwały powierza się Burmistrzowi Pakości.

§ 4. Uchwała wchodzi w życie z dniem podjęcia.

Przewodniczący  
Rady Miejskiej  
  
Michał Siembab

---

<sup>1</sup> Zmiany tekstu jednolitego wymienionej ustawy zostały ogłoszone w Dz. U. z 2019 r. poz. 60 i 235.

## UZASADNIENIE

do uchwały nr V/49/2019 Rady Miejskiej w Pakości z dnia 28 marca 2019 r.

**w sprawie przystąpienia do sporządzenia miejscowego planu zagospodarowania przestrzennego na terenie gminy Pakość dla terenów obejmujących część wsi Dziarnowo i Kościelec.**

O przystąpieniu do sporządzenia miejscowego planu zagospodarowania przestrzennego, zgodnie z art. 14 ust. 1 ustawy z dnia 27 marca 2003 r. o planowaniu i zagospodarowaniu przestrzennym (Dz. U. z 2018r. poz. 1945 z późn. zm.), rozstrzyga rada gminy w drodze uchwały.

Przystąpienie do opracowania planu wynika z potrzeby wyznaczenia obszarów dopuszczających lokalizację inwestycji z zakresu odnawialnych źródeł energii.

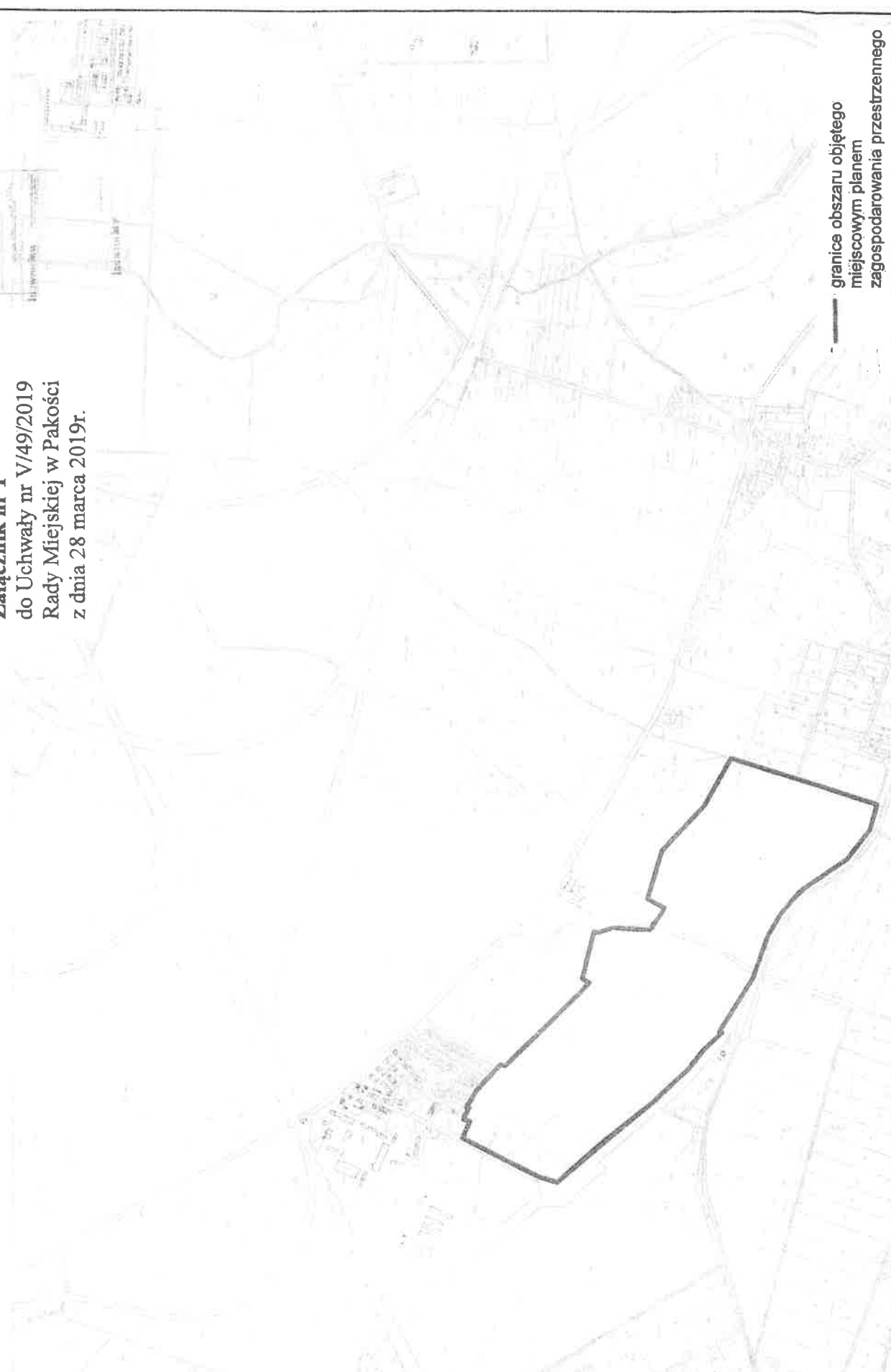
Uchwała Rady Miejskiej w Pakości w sprawie przystąpienia do sporządzenia miejscowego planu zagospodarowania przestrzennego na terenie gminy Pakość dla terenów obejmujących część wsi Dziarnowo i Kościelec rozpocznie tryb formalno-prawny sporządzenia planu, stosownie do zapisów powołanej wcześniej ustawy.

Zgodnie z art. 14 ust. 5 ustawy z dnia 27 marca 2003 r. o planowaniu i zagospodarowaniu przestrzennym (Dz. U. z 2018r. poz. 1945 z późn. zm.), przed podjęciem niniejszej uchwały, Burmistrz dokonał niezbędnych analiz dotyczących zasadności przystąpienia do sporządzenia planu i stopnia zgodności przewidywanych rozwiązań z ustaleniami studium, przygotował materiały geodezyjne do opracowania planu oraz ustalił niezbędny zakres prac planistycznych.

W związku z powyższym wywołanie niniejszej uchwały jest uzasadnione.

BURMISTRZ  
  
Zdzisław Gróń

**Załącznik nr 1**  
do Uchwały nr V/49/2019  
Rady Miejskiej w Pakości  
z dnia 28 marca 2019r.



— granice obszaru objętego  
miejscowym planem  
zagospodarowania przestrzennego

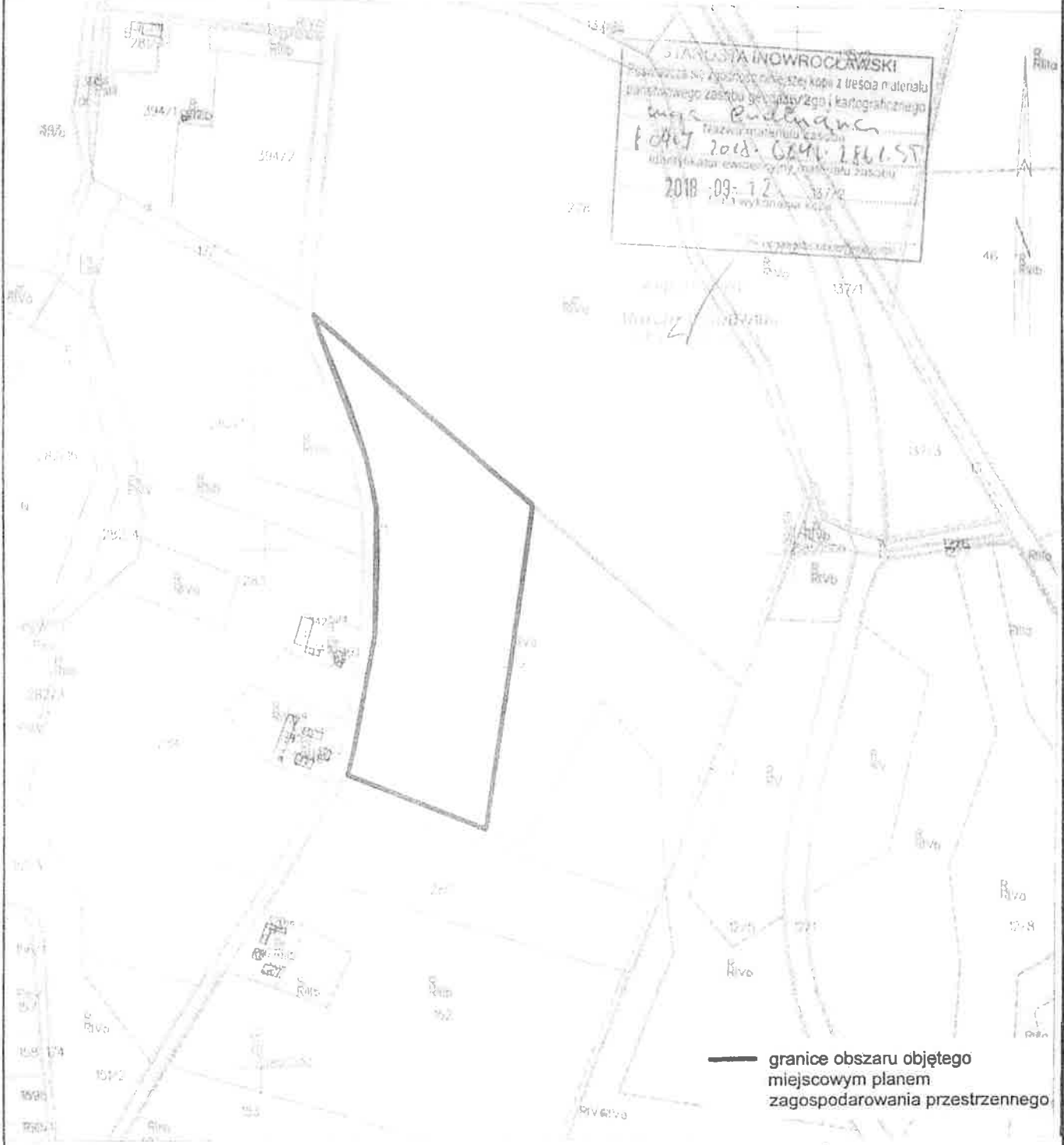
Przewodniczący  
Rady Miejskiej  
*Michał Siembab*  
Michał Siembab



Województwo: kujawsko-pomorskie  
powiat: nowotomowski  
ul. Piłsudskiego 34, 87-500, Pakość  
tel. 58 005 10 00, Kancelaria  
Dziękuję 279

MAPA PLANOWANIA  
1:5000

**Załącznik nr 3  
do Uchwały nr V/49/2019  
Rady Miejskiej w Pakości  
z dnia 28 marca 2019r.**



STANISŁAW INOWROCZAWSKI  
Przebiegła ul. Zgodność z treścią n. dle  
państwowego zasobu geodezyjnego i kartograficznego  
mgr. Paweł Budzianowski  
10.04.2018 08:41:18  
2018-09-12 13:14  
na wydanie kopii

— granice obszaru objętego  
miejscowym planem  
zagospodarowania przestrzennego

Przewodniczący  
Rady Miejskiej  
*Michał Siembab*  
Michał Siembab