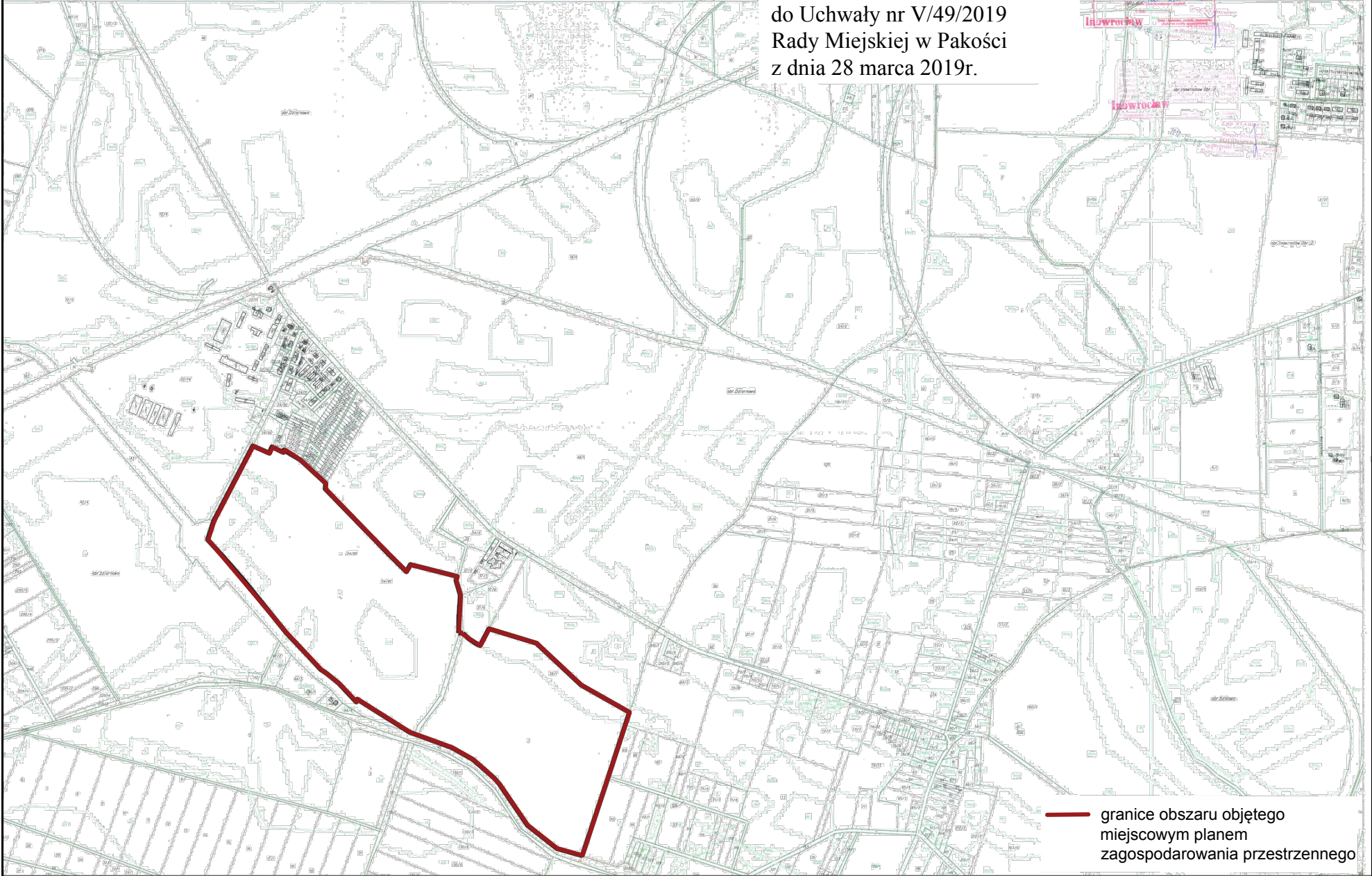
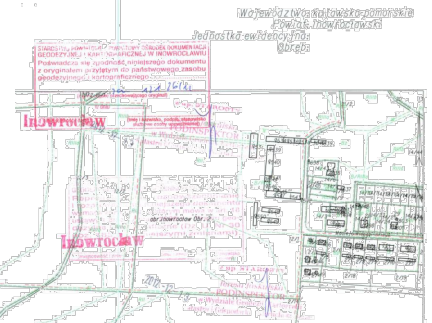



WZRYŚ Z MAPY EVIDENCYJNEJ
SKALA 1:500

Załącznik nr 1
do Uchwały nr V/49/2019
Rady Miejskiej w Pakości
z dnia 28 marca 2019r.



 granice obszaru objętego
miejscowym planem
zagospodarowania przestrzennego